ROTA TURÍSTICA

ARQUITECTURA TRADICIONAL

biourb
diversidad e bioconstructiva

itinerario 1

san felices de los gallegos - bruçó

Con un recorrido total de 93 kilómetros transcurre a lo largo de la zona fronteriza España - Portugal de Sur a Norte a través de las localidades de:

Inicio en **San Felices de los Gallegos**
Ahigal de los Aceiteros
La Redonda
La Fregeneda
Freixo de Espada a Cinta
Lagoaça
Final en **Bruçó**

La duración estimada para los desplazamientos es de poco más de 2 horas

El recorrido se realiza en pleno corazón del Parque Natural de Las Arribes del Duero y cruza la frontera hispano portuguesa a través de la presa del salto de Saucelle para adentrarse en el Parque Natural Trás os Montes y Douro Internacional.

Se han identificado en este itinerario un total de 18 edificaciones de especial interés por sus soluciones bioclimáticas y por el empleo de diferentes técnicas de bioconstrucción.

Al margen de las edificaciones destacables que se indican en las fichas de los municipios que se incluyen a continuación, merecen la pena ser visitadas el *molino de la vega en Sobradillo* o los diferentes *chozos de pastores* que se encuentran en los alrededores de *Lumbrales o Saucelle*.

itinerario 1

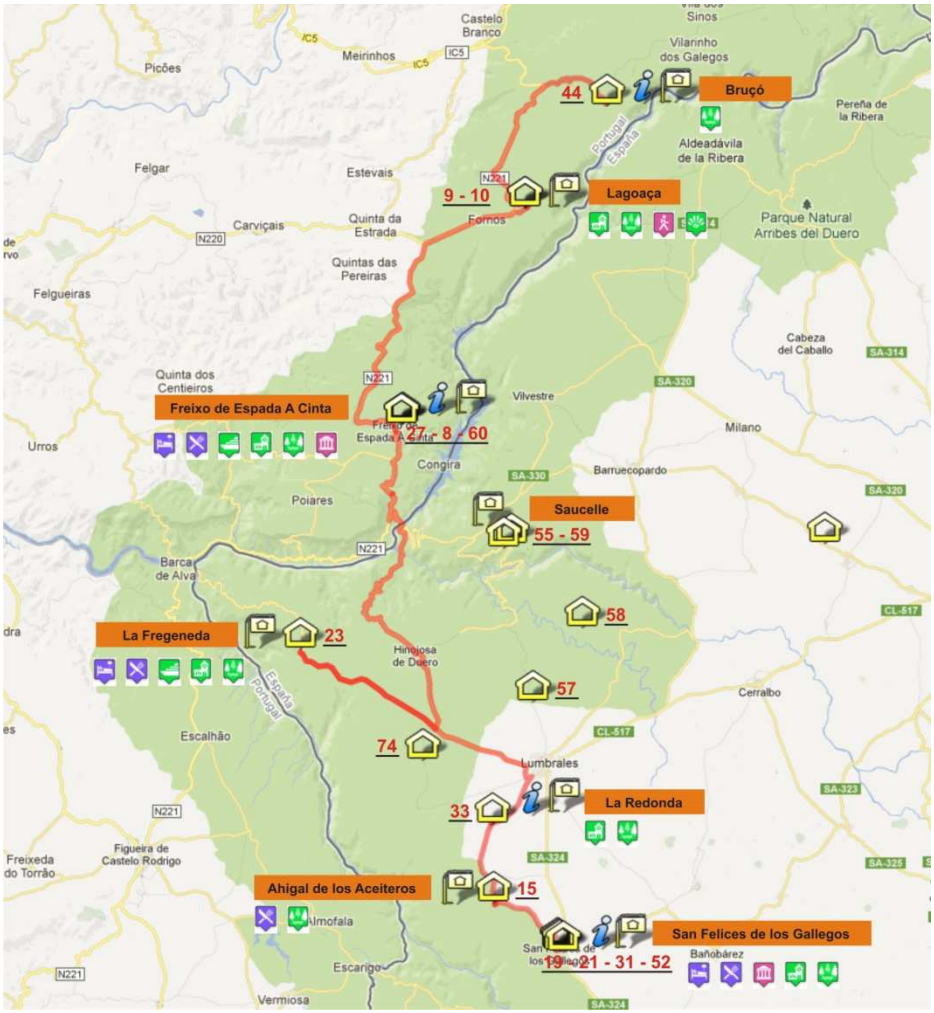

San Felices de los Gallegos. Salamanca. España

Información general

Dirección del Ayuntamiento

Plaza España 12. 37270

Teléfono

923 521517

Página web

http://www.sanfelicesdelosgallegos.es

Breve historia del Municipio

La Villa de San Felices de los Gallegos, según cuenta D. Guillermo Toribio fue fundada en el año 690 por un obispo de Oporto llamado don Félix, que la bautizó "San Felices" en honor a su santo y, como sus primeros pobladores fueron oriundos de Galicia, pasó a conocerse como "de los Gallegos".

Durante la invasión musulmana fue destruida y será reconquistada por Alfonso VII "El Emperador" en el siglo XII.

En el siglo XIII adquiere la categoría de villa y en el año 1291 el rey Sancho de Castilla, le concede el privilegio de tener mercado todos los lunes, mercados que se vendrán celebrando hasta el siglo XX.

En el año 1296 conquista la villa el rey portugués Don Dionisio, que levantará el actual castillo, pasando a ser un pueblo portugués.

En 1327 vuelve a ser castellana como parte del señorío de Don Alfonso de Alburquerque, un caballero de origen portugués íntimamente unido a don Pedro I "El Cruel".

Volverá a ser portuguesa hacia 1370, aunque esta vez sólo durante un año.

En el siglo XV, San Felices pasa por su mejor esplendor siendo la Villa lugar de residencia de personajes reales, entre ellos la condesa Doña Leonor la cual creció en el castillo de esta villa y que pasaría a ser reina de Aragón y abuela de Fernando "El Católico".

Con motivo de la Guerra de Sucesión castellana entre Isabel "La Católica" y su sobrina Juana "La Beltraneja", San Felices será conquistada por las tropas portuguesas al haberse aliado con la causa de doña Isabel.

San Felices de los Gallegos. Salamanca. España

Tras la derrota de los portugueses en la Batalla de Toro algunas villas se tenían todavía a favor del rey de Portugal, entre ellas estaba la de San Felices, al mando de Gracián de Sessé, contra el cual se amotinaron los vecinos de la villa colgándole del denominado Arco de las Campanas, de ese modo la villa, volverá a ser castellana y los Reyes Católicos la entregarán a García Álvarez de Toledo, primer Duque de Alba.

El Duque impondrá a su señorío el "Noveno", un impuesto que consistía en entregar al Señor una parte de cada nueve de todos los frutos y productos.

Durante el reinado de Felipe II, los vecinos compran al rey las tierras realengas de su término y empiezan a litigar para que se les quite el impuesto del Noveno (lo consiguieron 300 años después, en 1852).

En el siglo XVII se establecen en San Felices, los Mayorazgos, que se mantendrán hasta el siglo XIX.

Con motivo de la Guerra de Secesión Portuguesa, en el siglo XVII, San Felices fue un punto clave en las luchas que mantuvo el Duque de Alba en sus continuas entradas a Portugal.

En la Guerra de la Independencia española contra la invasión napoleónica, los vecinos de San Felices volverán a tener un papel destacado. La batalla final la libró el pueblo en las afueras de San felices, donde los franceses destruyeron el Convento de San Juan y parte de la Ermita de Nuestra Señora de la Luz. Después de día y medio de combates tomaron San Felices y establecieron allí su campamento hasta la retirada 3 años después (1812).

Ferias y Fiestas

Bodas Reales, Corpus Christi, El Noveno y La Santa Cruz

Patrimonio Natural

Parque Natural Arribes del Duero

Rutas de Senderismo

Asociaciones

Asociación Cultural "Alhóndiga", y Asociación "Virgen del Rosario"

Monumentos

Castillo y Cerca Vieja, Iglesia "Nuestra Señora entre Dos Álamos", Convento de la Pasión, Ermita del Cordero, Ermita del Rosario, Arco del Puerto y Torre de la Campana

San Felices de los Gallegos. Salamanca. España

Museos

Museo del Aceite "El Lagar del Mudo" - 656 446364

Museo del Cantero - 923 521517 / 656 446364

Aula de interpretación de San Felices (Castillo) - 923 521517 / 656 446364

Restaurantes

Restaurante "Mesa del Conde"

Calle Lavaderos, 18 San Felices de los Gallegos (Salamanca)

923 521757

Alojamientos

Casa Rural "El Corral de las Arribes I"

Casa Rural "El Corral de las Arribes II"

Casa Rural "El Corral de las Arribes III"

Calle Roque Amador, 8 San Felices de los Gallegos (Salamanca). 923 521 525 - 666 564 018

Casa Rural "El Granero de los Duques"

Calle Comandante Toribio, 6 San Felices de los Gallegos (Salamanca) 923 521 659 - 650 248 868

Centro de Turismo Rural "Mesa del Conde"

Calle Lavaderos, 18 San Felices de los Gallegos (Salamanca) 923 521 757

San Felices de los Gallegos. Salamanca. España

Arquitectura tradicional y bioconstrucción

1. **Localidad**	San Felices de los Gallegos	
2. **Conceptos urbanos**	**Alt:** 667 msnm **Lat:** 40º51' N **Long:** 6º42' O **Sup:** 81,43 km2 **Observaciones:**	
3. **Ortofoto**		
4. **Climatología**	Clima continental	Las características de este clima son: -Temperatura: se caracterizan por ser extremas; inviernos muy fríos y largos, y veranos muy calurosos y cortos. -Precipitaciones: son muy escasas y se producen principalmente en primavera y en otoño.
5. **Trama urbana**	**Orientación de calles**	Radial NO-SE; NE-SO
	Proporción de calles	Altura predominante de 2 plantas. Calles 2/1; 2,5/1; 1/1. Plazas y entornos abiertos.
	Pavimentos	Suelos transpirables originales y actuales (adoquinados)
	Observaciones	

6. Soluciones bioclimáticas encontradas

Pasivas

Muro de inercia captador-acumulador	x
Invernadero adosado	x
Pared vegetal	x
Techo verde de inercia	x
Cubierta activa	
Geotermia	
Refrigeración evaporativa	
Espacios captadores orientados	x
Otros	Chimeneas acumuladoras de campana

Activas

Biomasa	x
Calefacción metabólica	

7. Sistemas y técnicas de bioconstrucción encontrados

Cerramientos (Aros)	Ligeros	
	Pesados	X
	Acabados	-Piedra acuñada pizarra y granito.
Particiones (Medianías)	Ligeras	
	Pesadas	X
	Acabados	Adobe con tendido de barro y pintura al caolín.
Forjados	Ligeros	X
	Pesados	
Cubiertas	Ligeras	X
	Pesadas	
Carpinterías		
Otros		
Conservación		
	Malas prácticas	
	Buenas prácticas	X

8. Biotecnología. Tipologías productivas singulares

Agroalimentaria

Ecoindustria

Ingeniería hidráulica

9. Edificios de alto interés como patrimonio bioclimático y bioconstructivo

19 Casa con invernadero adosado en San Felices de los Gallegos

21 Construcción con soportal en San Felices de los Gallegos

31 Casa con patio y galería acristalada en San Felices de los Gallegos

52 Castillo habitado en San Felices de los Gallegos

58 Chozo en San Felices de los Gallegos

Fotografías

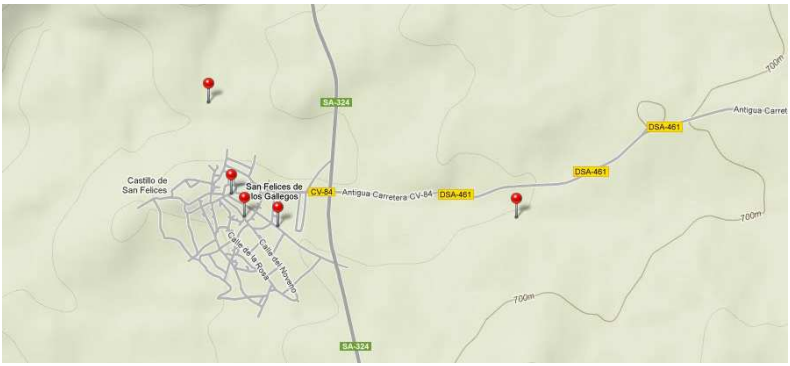

San Felices de los Gallegos. Salamanca. España

Lon: 6° 41.69' 0.00" Lat: 40° 50.95' 0.00" Alt: 684.0000 msm

Lon: 6° 41.66' 0.00" Lat: 40° 50.95' 0.00" Alt: 682.0000 msm

Lon: 6° 42.55' 0.00" Lat: 40° 50.92' 0.00" Alt: 671.0000 msm

Lon: 6° 43.91' 0.00" Lat: 40° 50.94' 0.00" Alt: 665.0000 msm

Lon: 6° 42.38' 0.00" Lat: 40° 50.94' 0.00" Alt: 675.0000 msm

Lon: 6° 42.50' 0.00" Lat: 40° 50.99' 0.00" Alt: 662.0000 msm

Lon: 6° 42.52' 0.00" Lat: 40° 51.00' 0.00" Alt: 668.0000 msm

Lon: 6° 42.52' 0.00" Lat: 40° 51.00' 0.00" Alt: 673.0000 msm

San Felices de los Gallegos. Salamanca. España

Lon: 6° 42.54' 0.00" Lat: 40° 51.01' 0.00" Alt: 668.0000 msm

Lon: 6° 42.54' 0.00" Lat: 40° 51.01' 0.00" Alt: 677.0000 msm

Lon: 6° 42.56' 0.00" Lat: 40° 51.01' 0.00" Alt: 668.0000 msm

Lon: 6° 42.65' 0.00" Lat: 40° 51.02' 0.00" Alt: 676.0000 msm

Lon: 6° 42.65' 0.00" Lat: 40° 51.02' 0.00" Alt: 676.0000 msm

Lon: 6° 42.53' 0.00" Lat: 40° 51.01' 0.00" Alt: 673.0000 msm

Lon: 6° 42.56' 0.00" Lat: 40° 51.02' 0.00" Alt: 658.0000 msm

Lon: 6° 42.56' 0.00" Lat: 40° 51.02' 0.00" Alt: 671.0000 msm

San Felices de los Gallegos. Salamanca. España

Lon: 6° 42.56' 0.00" Lat: 40° 51.02' 0.00" Alt: 672.0000 msm

Lon: 6° 42.57' 0.00" Lat: 40° 51.03' 0.00" Alt: 666.0000 msm

Lon: 6° 42.57' 0.00" Lat: 40° 51.05' 0.00" Alt: 671.0000 msm



Lon: 6° 42.82' 0.00" Lat: 40° 51.00' 0.00" Alt: 672.0000 msm

Lon: 6° 42.60' 0.00" Lat: 40° 51.04' 0.00" Alt: 685.0000 msm

Lon: 6° 42.60' 0.00" Lat: 40° 51.04' 0.00" Alt: 687.0000 msm

Lon: 6° 42.65' 0.00" Lat: 40° 51.03' 0.00" Alt: 670.0000 msm

Lon: 6° 42.65' 0.00" Lat: 40° 51.03' 0.00" Alt: 672.0000 msm

San Felices de los Gallegos. Salamanca. España

Lon: 6° 42.81' 0.00" Lat: 40° 51.02' 0.00" Alt: 683.0000 msm

Lon: 6° 42.68' 0.00" Lat: 40° 51.03' 0.00" Alt: 672.0000 msm

Lon: 6° 42.59' 0.00" Lat: 40° 51.04' 0.00" Alt: 652.0000 msm

Ahigal de los Aceiteros. Salamanca. España

Información general

Dirección del Ayuntamiento

Calle Torero Julio Robles, 6. 37248

Teléfono

923 51 24 01

Página web

-

Breve historia del Municipio

En las arribes del río Águeda, rayando con Portugal, Ahigal de los Aceiteros nos recuerda con su nombre los olivares alineados en bancales en las solanas.

Calle del Humilladero

Desde antaño, los hombres y mujeres de Ahigal varearon y apañaron sus olivos para producir aceite en las almazaras. Los trajinantes, con sus carros, distribuían a cuartillas la producción por los alrededores y por los pueblos de las provincias de Zamora y Valladolid. La vid y los almendros, en los bancales, y los pastos y cereales, en las tierras más altas, completan el paisaje agrario del pueblo.

Para el consumo diario se sembraban hortalizas y legumbres en las huertas que jalonan el Arroyo del Pueblo, alumbrando el agua con los cigüeñales -burras-, su rudimentaria estructura vertical aún eleva el agua a los surcos de patatas, repollos o «frejones».

El caserío se apiña en las laderas del arroyo. Los tonos oscuros de la pizarra de los muros y de los tejados a dos aguas, enlazan con los tonos grises de la penillanura y el verde oscuro de las encinas.

La torre de la iglesia sobresale en medio del pueblo junto a la Plaza Mayor. Dentro del templo hay un bello retablo barroco, realizado a principios del siglo XVIII por Cervera (alumno de Churriguera), donde se venera la imagen de Santa María Magdalena. *(http://perso.wanadoo.es/pgalvan/ahigal.html)*.

Ferias y Fiestas

3 de mayo: Ofrenda en la Ermita del Humilladero

Ahigal de los Aceiteros. Salamanca. España

11 de mayo: Fiesta de El Noveno. (Se recuerda la liberación de los impuestos feudales).

Patrimonio Natural

Parque Natural Arribes del Duero

Monumentos

Iglesia Santa María Magdalena, Ayuntamiento: (Panera en el siglo XVIII)

Restaurantes

Posada de las Médicas - 923 50 44 01

Ahigal de los Aceiteros. Salamanca. España

Arquitectura tradicional y bioconstrucción

1. **Localidad**	Ahigal de los Aceiteros
2. **Conceptos urbanos**	**Alt:** 633 msnm **Lat:** 40°52'' N **Long:** 6°44' O **Sup:** 27,93 km2 **Observaciones:**
3. **Ortofoto**	
4. **Climatología**	Clima Continental — Las características de este clima son: -Temperatura: se caracterizan por ser extremas; inviernos muy fríos y largos, y veranos muy calurosos y cortos. -Precipitaciones: son muy escasas y se producen principalmente en primavera y en otoño.
5. **Trama urbana**	**Orientación de calles**: NE-SO
	Proporción de calles (altura/ancho): Altura predominante de 2 plantas. Calles 2'5/1; 3/1.
	Pavimentos: Suelos transpirables originales (empedrados)
	Observaciones

6. Soluciones bioclimáticas encontradas

Pasivas

Muro de inercia captador-acumulador	x
Invernadero adosado	
Pared vegetal	x
Techo verde de inercia	
Cubierta activa	
Geotermia	
Refrigeración evaporativa	
Espacios captadores orientados	
Otros	

Activas

Biomasa	x
Calefacción metabólica	

7. Sistemas y técnicas de bioconstrucción encontrados

Cerramientos (Aros)	Ligeros	
	Pesados	X
	Acabados	-Piedra acuñada pizarra
Particiones (Medianías)	Ligeras	
	Pesadas	X
	Acabados	-Adobe con tendido de barro y pintura al caolín
Forjados	Ligeros	X
	Pesados	
Cubiertas	Ligeras	X
	Pesadas	
Carpinterías		
Otros		
Conservación		
	Malas prácticas	
	Buenas prácticas	X

Ahigal de los Aceiteros. Salamanca. España

8. Biotecnología. Tipologías productivas singulares

Agroalimentaria	X
Ecoindustria	X
Ingeniería hidráulica	X

9. Edificios de alto interés como patrimonio bioclimático y bioconstructivo

15 Casa con horno elevado en Ahigal de los Aceiteros

Fotografías

Ahigal de los Aceiteros. Salamanca. España

Lon: 6° 44.91' 0.00" Lat: 40° 52.36' 0.00" Alt: 610.0000 msm

Lon: 6° 44.90' 0.00" Lat: 40° 52.30' 0.00" Alt: 627.0000 msm

Lon: 6° 44.87' 0.00" Lat: 40° 52.31' 0.00" Alt: 626.0000 msm

Lon: 6° 44.87' 0.00" Lat: 40° 52.31' 0.00" Alt: 626.0000 msm

Lon: 6° 44.86' 0.00" Lat: 40° 52.34' 0.00" Alt: 624.0000 msm

Lon: 6° 44.86' 0.00" Lat: 40° 52.34' 0.00" Alt: 626.0000 msm

Lon: 6° 44.87' 0.00" Lat: 40° 52.38' 0.00" Alt: 628.0000 msm

Lon: 6° 44.87' 0.00" Lat: 40° 52.38' 0.00" Alt: 628.0000 msm

Ahigal de los Aceiteros. Salamanca. España

Lon: 6° 44.88' 0.00" Lat: 40° 52.40' 0.00" Alt: 628.0000 msm

Lon: 6° 44.88' 0.00" Lat: 40° 52.41' 0.00" Alt: 627.0000 msm

Lon: 6° 44.88' 0.00" Lat: 40° 52.41' 0.00" Alt: 626.0000 msm

Lon: 6° 44.88' 0.00" Lat: 40° 52.41' 0.00" Alt: 627.0000 msm

Lon: 6° 41.03' 0.00" Lat: 40° 53.79' 0.00" Alt: 639.0000 msm

Lon: 6° 44.86' 0.00" Lat: 40° 52.33' 0.00" Alt: 663.0000 msm

Lon: 6° 44.86' 0.00" Lat: 40° 52.33' 0.00" Alt: 639.0000 msm

Lon: 6° 44.84' 0.00" Lat: 40° 52.32' 0.00" Alt: 656.0000 msm

Ahigal de los Aceiteros. Salamanca. España

Lon: 6° 44.69' 0.00" Lat: 40° 52.39' 0.00" Alt: 643.0000 msm

Lon: 6° 44.84' 0.00" Lat: 40° 52.33' 0.00" Alt: 637.4580 msm

Lon: 6° 44.90' 0.00" Lat: 40° 52.36' 0.00" Alt: 653.0000 msm

Lon: 6° 44.91' 0.00" Lat: 40° 52.40' 0.00" Alt: 647.0000 msm

Lon: 6° 44.88' 0.00" Lat: 40° 52.39' 0.00" Alt: 646.0000 msm

Lon: 6° 44.87' 0.00" Lat: 40° 52.40' 0.00" Alt: 642.0000 msm

Lon: 6° 44.87' 0.00" Lat: 40° 52.41' 0.00" Alt: 630.0000 msm

Lon: 6° 44.82' 0.00" Lat: 40° 52.40' 0.00" Alt: 646.0000 msm

Ahigal de los Aceiteros. Salamanca. España

Lon: 6° 44.87' 0.00" Lat: 40° 52.41' 0.00" Alt: 638.0000 msm

Lon: 6° 44.86' 0.00" Lat: 40° 52.37' 0.00" Alt: 660.0000 msm

Lon: 6° 44.89' 0.00" Lat: 40° 52.37' 0.00" Alt: 634.0000 msm

Lon: 6° 44.90' 0.00" Lat: 40° 52.36' 0.00" Alt: 649.0000 msm

Lon: 6° 43.20' 0.00" Lat: 40° 52.99' 0.00" Alt: 634.0000 msm

Lon: 6° 44.93' 0.00" Lat: 40° 52.32' 0.00" Alt: 632.0000 msm

Lon: 6° 44.92' 0.00" Lat: 40° 52.31' 0.00" Alt: 640.0000 msm

Lon: 6° 44.93' 0.00" Lat: 40° 52.32' 0.00" Alt: 631.0000 msm

Ahigal de los Aceiteros. Salamanca. España

Lon: 6° 44.91' 0.00" Lat: 40° 52.33' 0.00" Alt: 635.0000 msm

Lon: 6° 44.91' 0.00" Lat: 40° 52.33' 0.00" Alt: 629.0000 msm

Lon: 6° 44.91' 0.00" Lat: 40° 52.82' 0.00" Alt: 672.0000 msm

La Redonda. Salamanca. España

Información general

Dirección del Ayuntamiento

Calle Escuelas, s/n - 37247

Teléfono

923 169201

Página web

-

Breve historia del Municipio

La Redonda es un municipio de la comarca de El Abadengo, en la provincia de Salamanca, Castilla y León, España.

El atractivo principal de La Redonda es su carácter de poblado rural tradicional junto con los hermosos paisajes que la rodean en pleno Parque Natural de Arribes del Duero.

Patrimonio Natural

Parque Natural Arribes del Duero

Monumentos

Ermita –Iglesia de La Redonda. Cristo de La Misericordia y Jesús Nazareno

La Redonda. Salamanca. España

Arquitectura tradicional y bioconstrucción

1. **Localidad**	La Redonda
2. **Conceptos urbanos**	**Alt:** 668 msnm **Lat:** 40°54' N **Long:** 6°44' O **Sup:** 16,64 km2 **Observaciones:**
3. **Ortofoto**	
4. **Climatología**	Clima Continental Las características de este clima son: -Temperatura: se caracterizan por ser extremas; inviernos muy fríos y largos, y veranos muy calurosos y cortos. -Precipitaciones: son muy escasas y se producen principalmente en primavera y en otoño.
5. **Trama urbana**	**Orientación de calles**: -Planta circular -Calles radiales-
	Proporción de calles (altura/ancho): Altura predominante de 1-2 plantas. Calles de gran anchura para tránsito ganadero.
	Pavimentos
	Observaciones: Volúmenes adaptados a los vientos. Esquinas redondeadas para tránsito ganadero.

6. Soluciones bioclimáticas encontradas

Pasivas

Muro de inercia captador-acumulador	x
Invernadero adosado	
Pared vegetal	x
Techo verde de inercia	
Cubierta activa	
Geotermia	
Refrigeración evaporativa	
Espacios captadores orientados	x
Otros	

Activas

Biomasa	x
Calefacción metabólica	

7. Sistemas y técnicas de bioconstrucción encontrados

Cerramientos (Aros)	Ligeros	
	Pesados	X
	Acabados	-Piedra acuñada granito
Particiones (Medianías)	Ligeras	
	Pesadas	X
	Acabados	-Adobe con tendido de barro y pintura al caolín
Forjados	Ligeros	X
	Pesados	
Cubiertas	Ligeras	X
	Pesadas	
Carpinterías		
Otros		-Cantería tallada reutilizada
Conservación		
	Malas prácticas	
	Buenas prácticas	

La Redonda. Salamanca. España

8. Biotecnología. Tipologías productivas singulares

Agroalimentaria

Ecoindustria

Ingeniería hidráulica

9. Edificios de alto interés como patrimonio bioclimático y bioconstructivo

33 Casa con estelas en La Redonda

Fotografías

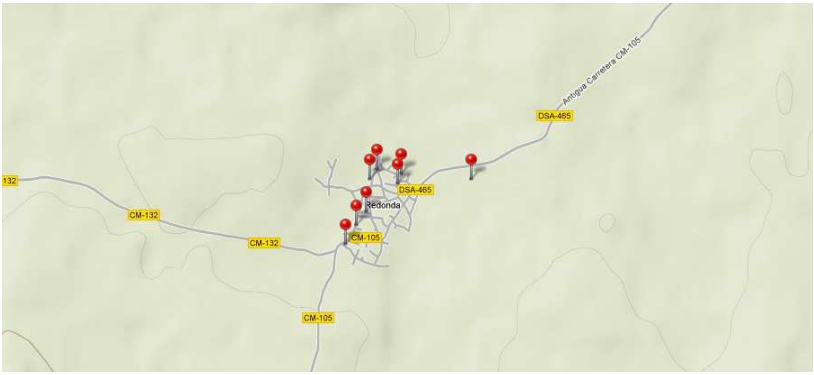

La Redonda. Salamanca. España

Lon: 6° 45.07' 0.00" Lat: 40° 54.42' 0.00" Alt: 667.0000 msm

Lon: 6° 45.04' 0.00" Lat: 40° 54.44' 0.00" Alt: 670.0000 msm

Lon: 6° 45.02' 0.00" Lat: 40° 54.46' 0.00" Alt: 671.0000 msm

Lon: 6° 45.01' 0.00" Lat: 40° 54.47' 0.00" Alt: 677.0000 msm

Lon: 6° 45.01' 0.00" Lat: 40° 54.48' 0.00" Alt: 678.0000 msm

Lon: 6° 45.00' 0.00" Lat: 40° 54.50' 0.00" Alt: 676.0000 msm

Lon: 6° 44.99' 0.00" Lat: 40° 54.50' 0.00" Alt: 672.0000 msm

Lon: 6° 44.84' 0.00" Lat: 40° 54.60' 0.00" Alt: 672.0000 msm

La Redonda. Salamanca. España

Lon: 6° 44.84' 0.00" Lat: 40° 54.60' 0.00" Alt: 672.0000 msm

Lon: 6° 44.68' 0.00" Lat: 40° 54.58' 0.00" Alt: 671.0000 msm

Lon: 6° 44.98' 0.00" Lat: 40° 54.52' 0.00" Alt: 677.0000 msm

Lon: 6° 44.98' 0.00" Lat: 40° 54.51' 0.00" Alt: 676.0000 msm

Lon: 6° 44.98' 0.00" Lat: 40° 54.51' 0.00" Alt: 676.0000 msm

Lon: 6° 44.95' 0.00" Lat: 40° 54.53' 0.00" Alt: 660.0000 msm

Lon: 6° 44.90' 0.00" Lat: 40° 54.54' 0.00" Alt: 657.0000 msm

Lon: 6° 44.89' 0.00" Lat: 40° 54.57' 0.00" Alt: 658.0000 msm

La Redonda. Salamanca. España

Lon: 6° 44.88' 0.00" Lat: 40° 54.59' 0.00" Alt: 655.0000 msm

Lon: 6° 44.95' 0.00" Lat: 40° 54.60' 0.00" Alt: 662.0000 msm

Lon: 6° 44.95' 0.00" Lat: 40° 54.59' 0.00" Alt: 659.0000 msm

Lon: 6° 44.95' 0.00" Lat: 40° 54.62' 0.00" Alt: 659.0000 msm

Lon: 6° 44.97' 0.00" Lat: 40° 54.58' 0.00" Alt: 667.0000 msm

Lon: 6° 44.97' 0.00" Lat: 40° 54.51' 0.00" Alt: 661.0000 msm

Lon: 6° 44.98' 0.00" Lat: 40° 54.51' 0.00" Alt: 672.0000 msm

La Fregeneda. Salamanca. España

Información general

Dirección del Ayuntamiento

Plaza de España. 1- 37220

Teléfono

923 521199

Página web

http://www.dtinformatica.info/lafregeneda/historia.htm

Breve historia del Municipio

Las referencias históricas más antiguas de que se tiene noticia es que La Fregeneda ya existía en el s. XV (en la lista de poblaciones del Obispado de Ciudad Rodrigo), menciones anteriores están en estudio pero no pueden por ahora certificarse. Sí es de pensar que por estos términos pasaría algún tipo de comunicación entre la Sede Episcopal de Caliabria (a la vera del Duero entre la foz del Coa y la del Águeda) y los poblados del actual Abadengo (dependientes de ella hasta la creación del Obispado Civitatense) y que bien podría coincidir con la Calzada Vieja que unía La Fregeneda al resto de la comarca del Abadengo (La Finoiosa. Sancta María ad Limina, etc.), y el estratégico paso de San Martín, en el Águeda. *(http://www.dtinformatica.info/lafregeneda/historia.htm)*.

Ferias y Fiestas

2-3-4 de febrero. Las Candelas

15 de agosto. Día del Socorro o de la Virgen

Patrimonio Natural

Parque Natural Arribes del Duero

Parajes de Peña Redonda y de La Mesita de los Curas. Altos del Gusendo y del Lomofrejo.

Otras Rutas

Puerto fluvial de Vega Terrón, desde donde se puede navegar el río Duero hasta su desembocadura

La Fregeneda. Salamanca. España

Vía verde de las Arribes. (Ruta del Ferrocarril Pocinho - La Fuente de San Esteban)

Rutas de Senderismo

Monumentos

Muelle de Vega Terrón

Iglesia Parroquial

Restaurantes

Restaurante El Muelle - 923 52 11 64

Alojamientos

Casa Rural El Cubano - 645 81 62 77

Casa Rural El Abigero - 923 52 10 66

La Fregeneda. Salamanca. España

Arquitectura tradicional y bioconstrucción

1.	**Localidad**	La Fregeneda
2.	**Conceptos urbanos**	**Alt:** 527 msnm **Lat:** 40°59' N **Long:** 6°52' O **Sup:** 45,16 km2 **Observaciones:**
3.	**Ortofoto**	
4.	**Climatología**	Clima Continental Las características de este clima son: -Temperatura: se caracterizan por ser extremas; inviernos muy fríos y largos, y veranos muy calurosos y cortos. -Precipitaciones: son muy escasas y se producen principalmente en primavera y en otoño.
5.	**Trama urbana**	**Orientación de calles**: E-O N-S
		Proporción de calles: Altura predominante de 1-2 plantas. Calles de gran anchura.
		Pavimentos
		Observaciones: Viviendas adaptadas a la pendiente

6. Soluciones bioclimáticas encontradas

Pasivas

Muro de inercia captador-acumulador	x
Invernadero adosado	
Pared vegetal	x
Techo verde de inercia	
Cubierta activa	x
Geotermia	
Refrigeración evaporativa	
Espacios captadores orientados	x
Otros	

Activas

Biomasa	x
Calefacción metabólica	

7. Sistemas y técnicas de bioconstrucción encontrados

Cerramientos (Aros)	Ligeros	
	Pesados	X
	Acabados	-Piedra acuñada pizarra -Revocos de cal -Revocos de barro/cal -Revocos de barro
Particiones (Medianías)	Ligeras	
	Pesadas	X
	Acabados	-Adobe con tendido de barro y pintura al caolín.
Forjados	Ligeros	X
	Pesados	
Cubiertas	Ligeras	X
	Pesadas	
Carpinterías		
Otros		
Conservación		
	Malas prácticas	
	Buenas prácticas	

8. Biotecnología. Tipologías productivas singulares

Agroalimentaria

Ecoindustria

Ingeniería hidráulica

9. Edificios de alto interés como patrimonio bioclimático y bioconstructivo

23 Casa con zaguán en la Fregeneda

Fotografías

La Fregeneda. Salamanca. España

Lon: 6° 52.06' 0.00" Lat: 40° 59.29' 0.00" Alt: 533.0000 msm

Lon: 6° 52.07' 0.00" Lat: 40° 59.29' 0.00" Alt: 529.0000 msm

Lon: 6° 52.08' 0.00" Lat: 40° 59.29' 0.00" Alt: 530.0000 msm

Lon: 6° 52.09' 0.00" Lat: 40° 59.29' 0.00" Alt: 533.0000 msm

Lon: 6° 52.11' 0.00" Lat: 40° 59.30' 0.00" Alt: 537.0000 msm

Lon: 6° 52.11' 0.00" Lat: 40° 59.32' 0.00" Alt: 537.0000 msm

Lon: 6° 52.09' 0.00" Lat: 40° 59.31' 0.00" Alt: 534.0000 msm

Lon: 6° 52.10' 0.00" Lat: 40° 59.35' 0.00" Alt: 516.0000 msm

La Fregeneda. Salamanca. España

Lon: 6° 52.12' 0.00" Lat: 40° 59.34' 0.00" Alt: 535.0000 msm

Lon: 6° 52.12' 0.00" Lat: 40° 59.34' 0.00" Alt: 530.0000 msm

Lon: 6° 52.12' 0.00" Lat: 40° 59.35' 0.00" Alt: 525.0000 msm

Lon: 6° 52.12' 0.00" Lat: 40° 59.37' 0.00" Alt: 519.0000 msm

Lon: 6° 52.09' 0.00" Lat: 40° 59.36' 0.00" Alt: 519.0000 msm

Lon: 6° 52.07' 0.00" Lat: 40° 59.35' 0.00" Alt: 522.0000 msm

Lon: 6° 52.08' 0.00" Lat: 40° 59.35' 0.00" Alt: 525.0000 msm

Lon: 6° 52.04' 0.00" Lat: 40° 59.38' 0.00" Alt: 519.0000 msm

La Fregeneda. Salamanca. España

Lon: 6° 52.04' 0.00" Lat: 40° 59.39' 0.00" Alt: 521.0000 msm

Lon: 6° 52.05' 0.00" Lat: 40° 59.40' 0.00" Alt: 514.0000 msm

Lon: 6° 52.01' 0.00" Lat: 40° 59.36' 0.00" Alt: 521.0000 msm

Lon: 6° 52.01' 0.00" Lat: 40° 59.36' 0.00" Alt: 524.0000 msm

Lon: 6° 52.01' 0.00" Lat: 40° 59.36' 0.00" Alt: 523.0000 msm

Lon: 6° 52.02' 0.00" Lat: 40° 59.36' 0.00" Alt: 523.0000 msm

Lon: 6° 52.01' 0.00" Lat: 40° 59.36' 0.00" Alt: 527.0000 msm

Lon: 6° 52.01' 0.00" Lat: 40° 59.36' 0.00" Alt: 527.0000 msm

Freixo de Espada a Cinta y Lagoaça. Bragança. Portugal

Información general

Dirección del Ayuntamiento

Av. Guerra Junqueiro - 5180-104

Teléfono

279 658 160

Página web

http://www.cm-freixoespadacinta.pt/

Breve historia del Municipio

El origen de la ciudad de Freixo de Espada a Cinta se pierde en la noche de los tiempos. Muchos historiadores sostienen que Narbassos, pueblos ibéricos pre-romanos mencionados por Ptolomeo, habitaban toda la zona de la península, datando así la existencia de la aldea antes de la fundación del Reino de Portugal.

A través de los siglos, son muchos los acontecimientos históricos ocurridos en este país, como la guerra entre D. Afonso II y sus hermanas protegidas por Alfonso IX de León que tomó y saqueó estas tierras. Más tarde, en 1236 durante el reinado de Sancho II, sufrió el asedio del Príncipe Afonso hijo de Fernando III de Castilla, pero esta vez los habitantes de Ceniza se defendieron con gran valentía logrando romper el cerco viéndose obligados los españoles a levantar el sitio y retirarse. Como recompensa por esta hazaña el monarca portugués le concedió el estatus de ciudad en 1240.

Poco después del 27 de marzo 1248 D. Afonso III confirmó la Carta otorgada por el primer monarca y todos los privilegios de la ciudad, dándole a sí mismo un nuevo fuero el 20 de enero de 1273.

Continuando con su desarrollo como ciudad en 1342 sus habitantes piden a D. Afonso IV que se conceda el uso del tercio de la Iglesia con el fin de completar las murallas de la villa, a lo que el rey respondió afirmativamente. A pesar de esto se comenzó a construir la actual iglesia, cuya construcción sólo se completó en su totalidad reinado de D. Juan IV.

D. Manuel concede un nuevo fuero el 1 de octubre 1512.

La ciudad seguiría sufriendo durante mucho tiempo la "guerra de la frontera", en particular entre 1580 y 1640. El saqueo y la destrucción de Lagoaça y Hornos en 1644, son algunos ejemplos.

Freixo de Espada a Cinta y Lagoaça. Bragança. Portugal

En 1896, el condado de Fresno Espada a Cinta se retira y se une a Torre de Moncorvo, pero su población que denota una vez más la fuerza y la capacidad de luchar contra la corriente, logró 13 de enero 1898 la restauración de la corte municipal.

Este resumen de lo anterior se desprende que Freixo es un pueblo lleno de historia para ser disfrutado por los visitantes con gran satisfacción. El recorrido por sus calles llenas de ventanas y detalles de estilo manuelino, las antiguas murallas y la torre todavía medievales, ofrecen la oportunidad de disfrutar de un paseo incomparable.

Ferias y Fiestas

16 de febrero Enterro do Entrudo. 18/21 de agosto Nª Sª Montes Ermos

Patrimonio Natural

Parque Natural do Douro Internacional

Puesto de Turismo

Posto de Turismo de Freixo de Espada à Cinta. Av. do Emigrante 5, 180 - 103 Freixo de Espada à Cinta.
Tel. 279 653 480

Otras Rutas

Paseos en Barco - Sociedade Transfronteiriça Congida-La Barca,Transportes Fluviais, Lda.

Monumentos

Miradores:

Miradouro das Alminhas, Miradouro do Penedo Durão, Miradouro do Colado, Miradouro do Carrascalinho, Miradouro da Cruzinha,

Playa Fluvial da Congida

Auditorio Municipal, Avenida Guerra Junqueiro

Museos

Casa da Cadeia. Museu do Território e da Memória. Rua da Cadeia, S/N. Tel. 939 807 452

Museu Regional Casa Junqueiro. Rua de São Francisco, 7 R/C. Tel 939 807 452

Restaurantes

Restaurante A Cabana - Av. Guerra Junqueiro - 279 653 495

Restaurante Bom Retiro - Av. Guerra Junqueiro - 279 652 259

Restaurante Cinta d'Ouro - Av. Guerra Junqueiro - 279 652 550

Restaurante ETC - Av. do Emigrante - 279 107 610

Restaurante Quinta da Barca - Estrada Nacional, 221Barca d'Alva - 964 415 209

Restaurante Soeiro Meireles - Estrada Nacional, 221 Lagoaça - 279 649 123

Restaurante Casa do Conselheiro - Rua das Moreirinhas - 279 653 439

Churrasqueira Luanda - Rua do Convento - 279 652 738

Restaurante, Pizzaria Zona Verde - Av Combatentes do Ultramar - 279 653 144

Alojamientos

Moradias do Douro Internacional -Congida - 351 279 653 018

Casa do Conselheiro - Turismo Rural - Rua das Moreirinhas - 279 653 439

Cantinho do Pepino - Rua das Moreirinha, 23 - 279 652 538

Hospedaria Fatibel - Av. do Emigrante - 279 658 090

Quinta da Ferradosa - Turismo Rural - Lugar da Ferradosa - 279 653 293

Hospedaria Cinta d'Ouro - Av. Guerra Junqueiro - 279 652 550

Casa de Alpajares, Enoteca & Spa - Lugar do Cabeço da Forca - 279 653 050

Freixo de Espada a Cinta y Lagoaça. Bragança. Portugal

Arquitectura tradicional y bioconstrucción

1.	**Localidad**	Freixo de Espada a Cinta
2.	**Conceptos urbanos**	**Alt:** 463 msnm **Lat:** 41°05' N **Long:** 6°48' O **Sup:** 285,49 km2 **Observaciones:** Se incorpora, además de Freixo de Espada a Cinta, Lagoaça.
3.	**Ortofoto**	
4.	**Climatología**	Clima Atlántico u oceánico Las características de este clima son: -En cuanto a temperaturas, los inviernos son suaves y los veranos son frescos; se aprecia poca oscilación térmica. -Las precipitaciones son muy abundantes, aunque llueve con frecuencia, se producen principalmente en invierno.
5.	**Trama urbana**	**Orientación de calles**: NO-SE, SO-NE
		Proporción de calles (altura/ancho): Altura predominante de 2 y 3 plantas. Calles 1/1; 2/1; 3/1
		Pavimentos: Suelos transpirables originales y actuales

6. Soluciones bioclimáticas encontradas

Pasivas

Muro de inercia captador-acumulador	x
Invernadero adosado	x
Pared vegetal	x
Techo verde de inercia	
Cubierta activa	
Geotermia	
Refrigeración evaporativa	
Espacios captadores orientados	x
Otros	

Activas

Biomasa	x
Calefacción metabólica	

7. Sistemas y técnicas de bioconstrucción encontrados

Cerramientos (Aros)	Ligeros	
	Pesados	X
	Acabados	-Piedra acuñada pizarra con sillares granito y caliza -Revoco barro/paja -Tendidos barro/cal (calles principales) -Revoco cal (calles principales)
Particiones (Medianías)	Ligeras	X
	Pesadas	
	Acabados	
Forjados	Ligeros	X
	Pesados	
Cubiertas	Ligeras	X
	Pesadas	
Carpinterías		
Otros		
Conservación		
	Malas prácticas	
	Buenas prácticas	

8. Biotecnología. Tipologías productivas singulares

Agroalimentaria	
Ecoindustria	X
Ingeniería hidráulica	

9. Edificios de alto interés como patrimonio bioclimático y bioconstructivo

08 Casa con galería en Freixo de Espada a Cinta.

09 Casa con galería en Lagoaça.

10 Casa con galería y vegetación en Lagoaça.

27 Casa con galería en Freixo de Espada a Cinta.

60 Conjunto de viviendas tras el Castillo en Freixo de Espada a Cinta.

Fotografías

Freixo de Espada a Cinta

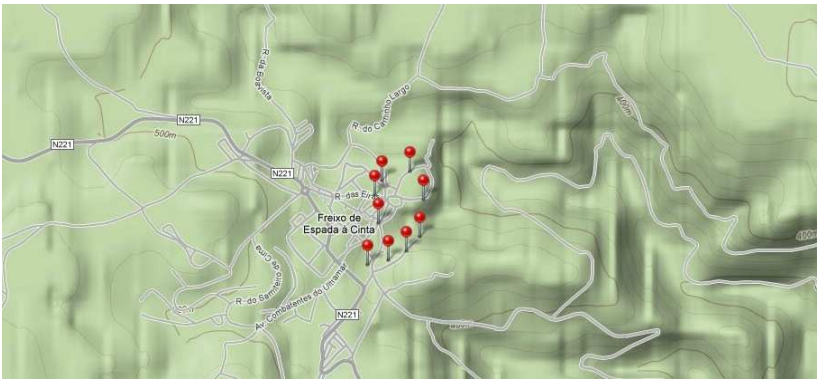

Freixo de Espada a Cinta y Lagoaça. Bragança. Portugal

Lon: 6° 48.34' 0.00" Lat: 41° 5.53' 0.00" Alt: 463.0000 msm

Lon: 6° 48.35' 0.00" Lat: 41° 5.53' 0.00" Alt: 461.0000 msm

Lon: 6° 48.37' 0.00" Lat: 41° 5.52' 0.00" Alt: 456.0000 msm

Lon: 6° 48.37' 0.00" Lat: 41° 5.52' 0.00" Alt: 456.0000 msm

Lon: 6° 48.38' 0.00" Lat: 41° 5.52' 0.00" Alt: 463.0000 msm

Lon: 6° 48.39' 0.00" Lat: 41° 5.49' 0.00" Alt: 456.0000 msm

Lon: 6° 48.39' 0.00" Lat: 41° 5.49' 0.00" Alt: 454.0000 msm

Lon: 6° 48.39' 0.00" Lat: 41° 5.49' 0.00" Alt: 460.0000 msm

Freixo de Espada a Cinta y Lagoaça. Bragança. Portugal

Lon: 6° 48.35' 0.00" Lat: 41° 5.48' 0.00" Alt: 467.0000 msm

Lon: 6° 48.35' 0.00" Lat: 41° 5.49' 0.00" Alt: 466.0000 msm

Lon: 6° 48.35' 0.00" Lat: 41° 5.48' 0.00" Alt: 463.0000 msm

Lon: 6° 48.35' 0.00" Lat: 41° 5.46' 0.00" Alt: 462.0000 msm

Lon: 6° 48.36' 0.00" Lat: 41° 5.44' 0.00" Alt: 466.0000 msm

Lon: 6° 48.39' 0.00" Lat: 41° 5.40' 0.00" Alt: 464.0000 msm



Lon: 6° 48.35' 0.00" Lat: 41° 5.48' 0.00" Alt: 440.0000 msm

Lon: 6° 48.30' 0.00" Lat: 41° 5.56' 0.00" Alt: 488.0000 msm

Freixo de Espada a Cinta y Lagoaça. Bragança. Portugal

Lon: 6° 48.31' 0.00" Lat: 41° 5.56' 0.00" Alt: 489.0000 msm

Lon: 6° 48.31' 0.00" Lat: 41° 5.56' 0.00" Alt: 465.0000 msm

Lon: 6° 48.31' 0.00" Lat: 41° 5.57' 0.00" Alt: 458.0000 msm

Lon: 6° 48.31' 0.00" Lat: 41° 5.57' 0.00" Alt: 459.0000 msm

Lon: 6° 48.32' 0.00" Lat: 41° 5.57' 0.00" Alt: 462.0000 msm

Lon: 6° 48.33' 0.00" Lat: 41° 5.57' 0.00" Alt: 457.0000 msm

Lon: 6° 48.33' 0.00" Lat: 41° 5.57' 0.00" Alt: 454.0000 msm

Lon: 6° 48.33' 0.00" Lat: 41° 5.57' 0.00" Alt: 455.0000 msm

Freixo de Espada a Cinta y Lagoaça. Bragança. Portugal

Lon: 6° 48.28' 0.00" Lat: 41° 5.59' 0.00" Alt: 457.0000 msm

Lon: 6° 48.27' 0.00" Lat: 41° 5.59' 0.00" Alt: 440.0000 msm

Lon: 6° 48.26' 0.00" Lat: 41° 5.59' 0.00" Alt: 457.0000 msm

Lon: 6° 48.26' 0.00" Lat: 41° 5.60' 0.00" Alt: 464.0000 msm

Lon: 6° 48.21' 0.00" Lat: 41° 5.54' 0.00" Alt: 475.0000 msm

Lon: 6° 48.22' 0.00" Lat: 41° 5.53' 0.00" Alt: 470.0000 msm

Lon: 6° 48.23' 0.00" Lat: 41° 5.53' 0.00" Alt: 467.0000 msm

Lon: 6° 48.23' 0.00" Lat: 41° 5.53' 0.00" Alt: 465.0000 msm

Freixo de Espada a Cinta y Lagoaça. Bragança. Portugal

Lon: 6° 48.23' 0.00" Lat: 41° 5.52' 0.00" Alt: 465.0000 msm

Lon: 6° 48.24' 0.00" Lat: 41° 5.53' 0.00" Alt: 465.0000 msm

Lon: 6° 48.24' 0.00" Lat: 41° 5.52' 0.00" Alt: 468.0000 msm

Lon: 6° 48.25' 0.00" Lat: 41° 5.53' 0.00" Alt: 460.0000 msm

Lon: 6° 48.28' 0.00" Lat: 41° 5.52' 0.00" Alt: 467.0000 msm

Lon: 6° 48.30' 0.00" Lat: 41° 5.52' 0.00" Alt: 460.0000 msm

Lon: 6° 48.30' 0.00" Lat: 41° 5.52' 0.00" Alt: 458.0000 msm

Lon: 6° 48.30' 0.00" Lat: 41° 5.52' 0.00" Alt: 456.0000 msm

Freixo de Espada a Cinta y Lagoaça. Bragança. Portugal

Lon: 6° 48.31' 0.00" Lat: 41° 5.50' 0.00" Alt: 470.0000 msm

Lon: 6° 48.31' 0.00" Lat: 41° 5.51' 0.00" Alt: 464.0000 msm

Lon: 6° 48.31' 0.00" Lat: 41° 5.50' 0.00" Alt: 448.0000 msm

Lon: 6° 48.34' 0.00" Lat: 41° 5.48' 0.00" Alt: 459.0000 msm

Lon: 6° 48.31' 0.00" Lat: 41° 5.56' 0.00" Alt: 467.0000 msm

Lon: 6° 48.30' 0.00" Lat: 41° 5.57' 0.00" Alt: 466.0000 msm

Lon: 6° 48.30' 0.00" Lat: 41° 5.56' 0.00" Alt: 472.0000 msm

Lon: 6° 48.30' 0.00" Lat: 41° 5.56' 0.00" Alt: 472.0000 msm

Freixo de Espada a Cinta y Lagoaça. Bragança. Portugal

Lon: 6° 48.30' 0.00" Lat: 41° 5.57' 0.00" Alt: 473.0000 msm

Lon: 6° 48.30' 0.00" Lat: 41° 5.57' 0.00" Alt: 474.0000 msm

Lon: 6° 48.29' 0.00" Lat: 41° 5.58' 0.00" Alt: 469.0000 msm

Lon: 6° 48.27' 0.00" Lat: 41° 5.59' 0.00" Alt: 465.0000 msm

Lon: 6° 48.34' 0.00" Lat: 41° 5.56' 0.00" Alt: 476.0000 msm

Lon: 6° 48.34' 0.00" Lat: 41° 5.57' 0.00" Alt: 476.0000 msm

Lon: 6° 48.33' 0.00" Lat: 41° 5.56' 0.00" Alt: 467.0000 msm

Lon: 6° 48.34' 0.00" Lat: 41° 5.57' 0.00" Alt: 458.0000 msm

Freixo de Espada a Cinta y Lagoaça. Bragança. Portugal

Fotografías

Lagoaça

Freixo de Espada a Cinta y Lagoaça. Bragança. Portugal

Lon: 6° 43.78' 0.00" Lat: 41° 11.57' 0.00" Alt: 679.0000 msm

Lon: 6° 43.78' 0.00" Lat: 41° 11.56' 0.00" Alt: 705.0000 msm

Lon: 6° 43.78' 0.00" Lat: 41° 11.57' 0.00" Alt: 705.0000 msm

Lon: 6° 43.79' 0.00" Lat: 41° 11.57' 0.00" Alt: 701.0000 msm

Lon: 6° 43.78' 0.00" Lat: 41° 11.55' 0.00" Alt: 713.0000 msm

Lon: 6° 43.78' 0.00" Lat: 41° 11.53' 0.00" Alt: 722.0000 msm

Lon: 6° 43.78' 0.00" Lat: 41° 11.56' 0.00" Alt: 709.0000 msm

Lon: 6° 43.76' 0.00" Lat: 41° 11.57' 0.00" Alt: 700.0000 msm

Freixo de Espada a Cinta y Lagoaça. Bragança. Portugal

Lon: 6° 43.76' 0.00" Lat: 41° 11.57' 0.00" Alt: 711.0000 msm

Lon: 6° 43.77' 0.00" Lat: 41° 11.57' 0.00" Alt: 716.0000 msm

Lon: 6° 43.78' 0.00" Lat: 41° 11.56' 0.00" Alt: 722.0000 msm

Lon: 6° 43.77' 0.00" Lat: 41° 11.54' 0.00" Alt: 696.0000 msm

Lon: 6° 43.77' 0.00" Lat: 41° 11.55' 0.00" Alt: 699.0000 msm

Lon: 6° 43.77' 0.00" Lat: 41° 11.55' 0.00" Alt: 706.0000 msm

Lon: 6° 43.77' 0.00" Lat: 41° 11.56' 0.00" Alt: 710.0000 msm

Lon: 6° 43.77' 0.00" Lat: 41° 11.55' 0.00" Alt: 707.0000 msm

Freixo de Espada a Cinta y Lagoaça. Bragança. Portugal

Lon: 6° 43.78' 0.00" Lat: 41° 11.55' 0.00" Alt: 707.0000 msm

Lon: 6° 43.78' 0.00" Lat: 41° 11.57' 0.00" Alt: 709.0000 msm

Lon: 6° 43.78' 0.00" Lat: 41° 11.58' 0.00" Alt: 711.0000 msm

Lon: 6° 43.76' 0.00" Lat: 41° 11.62' 0.00" Alt: 707.0000 msm

Lon: 6° 43.75' 0.00" Lat: 41° 11.62' 0.00" Alt: 718.0000 msm

Lon: 6° 43.75' 0.00" Lat: 41° 11.62' 0.00" Alt: 710.0000 msm

Lagoaça y Bruçó. Bragança. Portugal

Información general

Dirección del Ayuntamiento

Lagoaça.

Junta de Freguesia de Lagoaça Rua Nova 5180-231

Freixo de Espada à Cinta

Teléfono

279 649 936

Página web

http://www.cm-freixoespadacinta.pt

Breve historia del Municipio

Lagoaça es una población del condado de Freixo de Espada à Cinta. Se encuentra a unos 20 km de la cabecera municipal.

Es un pueblo que tiene dos zonas diferenciadas: una zona del altiplano de tierras fértiles y las características climáticas y la propia producción agrícola de Tras-os-Montes y otra zona de Tierra Caliente, con el terreno de las laderas del Duero y culturas y microclima específicos del Alto Douro.

Al noroeste de la ciudad, se encuentra la Sierra de Lagoaça. En su cima se encuentran las ruinas de una torre de vigilancia construida probablemente en algún período de la Guerra de la Independencia.

La denominación de "Lagoaça" parece proceder del significado de páramo pantanoso estanque o pequeña. Cuenta la leyenda que el origen del nombre tiene que ver con una serpiente descomunal y ferocísima, más conocida por el nombre de 'Lagóia », que vivió una cueva junto al valle de Santa Marina. Cuando el hambre se apoderó de ella despertó de su sueño. La Lagóia salió de su escondite y ¡ay del niño o adulto que se pusiera a su alcance. Se cobró tantas víctimas que la gente vivía aterrorizada y todos los intentos que se hicieron para su captura nunca dieron resultados. El ofidio escapó constantemente, hasta que finalmente pudieron enfrentar al terrible reptil sin contratiempos lográndose de esta forma la paz y la serenidad de esta tierra. Lagóia por la evolución fonética, da origen al topónimo actual Lagoaça.

Lagoaça y Bruçó. Bragança. Portugal

Hay muchas otras referencias a Lagoaça, que era un feudo de los marqueses de Távora, pasando a la corona en 1759. Más tarde fue al priorato. Las pinturas de la roca a lo largo de Santa Fone dan idea de su muy remoto pasado.

Su importancia se remonta a los tiempos del rey Dinis, quien otorga su carta el 26 de abril 1286. Más tarde se beneficiarán de la Carta de Bemposta dada por D. Manuel en Lisboa el 4 de mayo 1512. Perteneció a la provincia de Mogador antes de la ceniza con las reformas administrativas del siglo XIX. En efecto, desde sus inicios como un condado en 1286 hasta su inclusión final en el municipio de Freixo en 1842, Lagoaça tuvo muchos cambios bajo el punto de vista administrativo.

La Iglesia de Lagoaça es románica, de porte bajo, horizontal y con contrafuertes exteriores. El campanario sencillo. Fue construida probablemente en el siglo XVI. El interior es rico con altares dorados.

Es un pueblo con varias capillas: la de San Antonio, que tiene un reloj de sol en la fachada, de fecha 1646, la Capilla de Senhora da Lapa, la Capilla del Señor de la Santa Cruz, entre otros.

La actividad básica es la agricultura, olivos, cereales, algunas nueces y árboles frutales.

Es una tierra rica en tradiciones y cultura, con una vida diaria clásicamente rural. Con un invierno soleado, la pureza de su aire bucólico y su paisaje, hacen de Lagoaça un pueblo rural altamente atractivo.

El Gazebo Cruzinha con vistas al Duero en una pendiente pronunciada, ofrece una magnífica visión del espacio y la naturaleza de este envidiable lugar.

Por su parte, Bruçó, próximo a Lagoaça, es una freguesía portuguesa del concelho de Mogadouro, Distrito de Bragança.

Ferias y Fiestas

Lagoaça

Septiembre, Fiestas de Nuestra Señora de las Gracias.

Fiesta de San Antonio.

Bruçó

Divino Espírito Santo (día de Pentecostés), Santa Bárbara (3° fin de semana de Agosto) y Festa dos Velhos (25 de Diciembre)

Lagoaça y Bruçó. Bragança. Portugal

Patrimonio Natural

Parque Natural Trás os Montes y Alto Douro

Rutas de Senderismo y Vistas Panorámicas

Monumentos

Iglesia Parroquial, Capillas de San Antonio, Senhora da Lapa y del Señor de la Santa Cruz.

Lagoaça y Bruçó. Bragança. Portugal

Arquitectura tradicional y bioconstrucción

1. Localidad	Bruço	
2. Conceptos urbanos	**Alt:** 626 msnm **Lat:** 41°13' N **Long:** 6°40' O **Sup:** 31,54 km2 **Observaciones:**	
3. Ortofoto		
4. Climatologia	Clima Atlántico u oceánico	Las caracteristicas de este clima son: -En cuanto a temperaturas, los inviernos son suaves y los veranos son frescos; se aprecia poca oscilación térmica. -Las precipitaciones son muy abundantes, aunque llueve con frecuencia, se producen principalmente en invierno.
5. Trama urbana	Orientación de calles	N-S ; NO-SE
	Proporción de calles (altura/ancho)	Calles 1/2 ; 1/1
	Pavimentos	Suelos transpirables
	Observaciones	

6. Soluciones bioclimáticas encontradas

Pasivas

Muro de inercia captador-acumulador	X
Invernadero adosado	X
Pared vegetal	X
Techo verde de inercia	
Cubierta activa	
Geotermia	
Refrigeración evaporativa	
Espacios captadores orientados	X
Otros	

Activas

Biomasa	X
Calefacción metabólica	X

7. Sistemas y técnicas de bioconstrucción encontrados

Cerramientos (Aros)	Ligeros	
	Pesados	X
	Acabados	-Piedra acuñada granito -Enfoscado barro
Particiones (Medianías)	Ligeras	X
	Pesadas	
	Acabados	-Tendido de barro
Forjados	Ligeros	X
	Pesados	
Cubiertas	Ligeras	X
	Pesadas	
Carpinterías		
Otros		
Conservación		
	Malas prácticas	
	Buenas prácticas	

Lagoaça y Bruçó. Bragança. Portugal

8. Biotecnología. Tipologías productivas singulares

Agroalimentaria

Ecoindustria

Ingeniería hidráulica

9. Edificios de alto interés como patrimonio bioclimático y bioconstructivo

44 Casa con calefacción animal en Bruço

Fotografías

Lagoaça y Bruçó. Bragança. Portugal

Lon: 6° 40.76' 0.00" Lat: 41° 14.47' 0.00" Alt: 679.0000 msm

Lon: 6° 40.74' 0.00" Lat: 41° 14.41' 0.00" Alt: 636.0000 msm

Lon: 6° 40.72' 0.00" Lat: 41° 14.38' 0.00" Alt: 658.0000 msm

Lon: 6° 40.73' 0.00" Lat: 41° 14.39' 0.00" Alt: 689.0000 msm

Lon: 6° 40.73' 0.00" Lat: 41° 14.40' 0.00" Alt: 681.0000 msm

Lon: 6° 40.51' 0.00" Lat: 41° 14.31' 0.00" Alt: 675.0000 msm

Lon: 6° 40.80' 0.00" Lat: 41° 14.42' 0.00" Alt: 688.0000 msm

Lon: 6° 40.73' 0.00" Lat: 41° 14.43' 0.00" Alt: 681.0000 msm

Lagoaça y Bruçó. Bragança. Portugal

Lon: 6° 40.85' 0.00" Lat: 41° 14.37' 0.00" Alt: 673.0000 msm

Lon: 6° 40.86' 0.00" Lat: 41° 14.37' 0.00" Alt: 673.0000 msm

Lon: 6° 40.86' 0.00" Lat: 41° 14.37' 0.00" Alt: 677.0000 msm

Lon: 6° 40.87' 0.00" Lat: 41° 14.37' 0.00" Alt: 676.0000 msm

Lon: 6° 40.88' 0.00" Lat: 41° 14.36' 0.00" Alt: 678.0000 msm

Lon: 6° 40.90' 0.00" Lat: 41° 14.35' 0.00" Alt: 664.0000 msm

Lon: 6° 40.37' 0.00" Lat: 41° 14.17' 0.00" Alt: 669.0000 msm

Lon: 6° 40.77' 0.00" Lat: 41° 14.39' 0.00" Alt: 683.0000 msm

Lagoaça y Bruçó. Bragança. Portugal

Lon: 6° 40.74' 0.00" Lat: 41° 14.39' 0.00" Alt: 692.0000 msm

Lon: 6° 40.74' 0.00" Lat: 41° 14.39' 0.00" Alt: 687.0000 msm

Lon: 6° 40.41' 0.00" Lat: 41° 14.21' 0.00" Alt: 686.0000 msm

Lon: 6° 40.73' 0.00" Lat: 41° 14.38' 0.00" Alt: 673.0000 msm

Lon: 6° 40.72' 0.00" Lat: 41° 14.37' 0.00" Alt: 670.0000 msm

Lon: 6° 40.72' 0.00" Lat: 41° 14.37' 0.00" Alt: 676.0000 msm

Lon: 6° 40.72' 0.00" Lat: 41° 14.36' 0.00" Alt: 678.0000 msm

Lon: 6° 40.72' 0.00" Lat: 41° 14.36' 0.00" Alt: 663.0000 msm

Lagoaça y Bruçó. Bragança. Portugal

Lon: 6° 40.76' 0.00" Lat: 41° 14.43' 0.00" Alt: 691.0000 msm

Lon: 6° 40.74' 0.00" Lat: 41° 14.41' 0.00" Alt: 681.0000 msm

diversidad **bioconstructiva**

Biourb es un proyecto que propone cambiar el actual **"modelo constructivo"** por un modelo bioclimático **más sostenible, ambiental y económicamente, disminuyendo la demanda energética de los edificios** y poniendo en valor la Diversidad Bioconstructiva y el Patrimonio Bioclimático transfronterizo de la zona Castilla y León – Norte de Portugal.

Biourb

El acrónimo BIOURB da nombre a un proyecto titulado "Diversidad bioconstructiva transfronteriza, edificación bioclimática y su adaptación a la arquitectura y urbanismo moderno."

Se enmarca dentro del Programa de Cooperación Transfronteriza España - Portugal que se desarrolla con el apoyo de la UE y la cofinanciación comunitaria del FEDER y el POCTEP.

www.biourb.net

info@biourb.net

PROGRAMA COOPERACIÓN TRANSFRONTERIZA ESPAÑA ~ PORTUGAL COOPERAÇÃO TRANSFRONTEIRIÇA 2007 – 2013

Unión Europea
FEDER
Invertimos en su futuro

biourb
diversidad bioconstructiva

Junta de Castilla y León · EREN · Ayuntamiento de Trabanca · Mogadouro · Bragança · ipb Instituto Politécnico de Bragança · cidaut · Instituto de la Construcción de Castilla y León