ROTA TURÍSTICA

ARQUITECTURA TRADICIONAL

biourb
diversidad e bioconstructiva

itinerario 4

bragança

Con inicio y final en Bragança tiene un recorrido de 122 kilómetros.
Es el único itinerario que transcurre íntegramente por territorio portugués.
Propone un circuito a través de las localidades de:

- Inicio en **Bragança**
- **Negreda**
- **Vilarinho de Cova da Lua**
- **Meixedo**
- **Montesinho**
- **França**
- **Oleirinhos**
- Final en **Bragança**

Se han identificado en este itinerario un total de 13 edificaciones de especial interés por sus soluciones bioclimáticas y por el empleo de diferentes técnicas de bioconstrucción.

Recorriendo hacia el norte un buen tramo del Parque Natural de Montesinho, vira después hacia el sur llegando hasta la Negreda para retornar nuevamente a Bragança.

El viajero podrá disfrutar de las casas con galería de Meixedo o Montesinho o de una espectacular casa con horno y soportal en Oleirinhos.
Imprescindible una parada en la Casa dos Marroes en Vilarinho de Cova da Lua, antes de acercarse hasta La Negreda y visitar sus casas con galerías y la Quinta dos Castanheiros.

Finalmente volver a nuestro punto de inicio, Bragança. Imprescindibles, su Castelo, la cidadela con su domus municipalis y los museos militar y etnográfico.

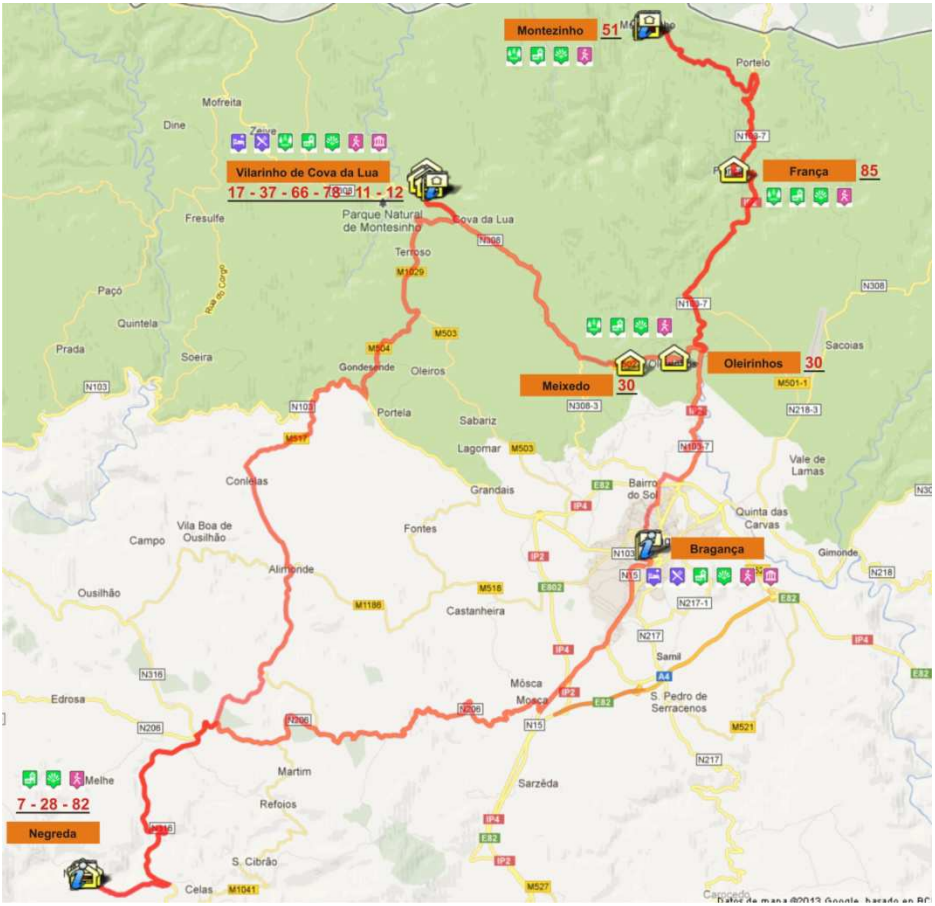
Montezinho 51
Portelo
Mofreita
Dine
Vilarinho de Cova da Lua
17 - 37 - 66 - 78 - 11 - 12
Parque Natural de Montesinho
Cova da Lua
Fresulfe
Terroso
Paço
Quintela
Prada
Soeira
Gondesende
Oleiros
França 85
Sacoias
Meixedo 30
Oleirinhos 30
Portela
Sabariz
Lagomar
Vale de Lamas
Conielas
Grandais
Bairro do Sol
Quinta das Carvas
Campo
Vila Boa de Ousilhão
Fontes
Bragança
Gimonde
Alimonde
Ousilhão
Castanheira
Samil
Mósca
Edrosa
S. Pedro de Serracenos
Martim
Melhe
7 - 28 - 82
Negreda
Refoios
Sarzêda
S. Cibrão
Celas

Bragança. Alto Trás os Montes. Portugal

Información general

Dirección del Ayuntamiento

Forte S. João de Deus 5300-263 Bragança

Teléfono

273 304 200

Página web

http://www.cm-braganca.pt

Breve historia del Municipio

Los conglomerados urbanos siguen las señales de su pasado remoto, tanto en su ubicación como en su estructura y apariencia permaneciendo todavía en sus tradiciones. En Bragança han actuado desde los albores de la historia dos vectores de suma importancia: la influencia del Mediterráneo y la contribución europea.

Los hallazgos arqueológicos realizados muestran que la ocupación humana en el distrito de Bragança se remonta a finales del Paleolítico y al Neolítico. De la ocupación humana en estos períodos hay muchas huellas , algunas de las cuales forman parte de la colección existente de Abbot Baçal Museo , incluyendo variada cerámica, hachas de piedra pulida , puntas de flecha y, desde luego , hachas de talón , alabardas , pulseras , broches y también diversos artículos de piedra pulida . Parte de esta colección fue encontrado en contextos religiosos y funerarios, como el montículo de Donai, actualmente destruidos. Sin embargo, todavía es posible encontrar muchos ejemplos de monumentos megalíticos.

Se cree que las comunidades protohistóricos han surgido en mayor número en la Tierra Fría Transmontana probablemente al final de la Edad del Bronce (1000-700 aC). Estos pueblos - fuertes - en general se fortificaron en estructuras urbanas, a veces con varias líneas de muralla situadas en terrenos elevados con buen alcance del paisaje circundante, lo que facilitó su defensa. Estas comunidades practican una economía de subsistencia.

La colonización romana, que se fue imponiendo lentamente, llegó a actuar en las civilizaciones existentes, ayudando a aliviar las diferencias étnicas y culturales provocadas por masas primitivas y para homogeneizar las culturas indígenas. La presencia romana ha contribuido en parte a la aprobación del sistema de uso de la tierra colectiva de la propiedad privada. Los romanos también son responsables de los cambios importantes de carácter administrativo, material y cultural. Hay un sinnúmero de restos arqueológicos (algunos únicos) que dan fe de su presencia.

Bragança. Alto Trás os Montes. Portugal

La sección epigráfica del Abbe Museum Baçal, particularmente rico, reúne una excelente colección de lápidas. Los vestigios de la ocupación romana han surgido en todo el condado (Alfaião , Aveleda , Carrazedo , Castro Avellanas , Donai , Francia , disfrutó , Meixedo , Pinela , Quintela Lampaças , etc .) . De hecho, donde hoy se encuentra la ciudad de Bragança han aparecido algunos restos romanos, como mosaicos y algunas monedas, una de ellas en bronce, que se encuentra en varias excavaciones, como en las obras de la iglesia de S. Francisco.

El dominio de los suevos y visigodos, del que se sabe muy poco, contribuyó a acentuar la economía rural. De hecho, se supone que algunos rastros de vida pastoral y comunitaria en esta región se deben a la ocupación de estos pueblos.

Finalmente, los últimos atacantes, los musulmanes dejaron también huellas de su presencia en estas tierras.

Fue durante el lento proceso de la Reconquista cuando se ve un germinar gradual de la nación y el Estado portugués.

Volviendo a la cuestión del origen de Braganza y su topónimo, se sabe que en los siglos XI y XII, de acuerdo con los libros de linajes, estaba la familia de Bragançãos probablemente fijo en Castro Avellanas (entonces sede de un monasterio benedictino que dominó un área geográfica significativa del actual distrito de Bragança, y que ha sido uno de sus abades, D. Mendo, quien dio lugar a esta genealogía). Se dice que Fernando Mendes , uno de los más distinguidos Bragançãos , había secuestrado y se casó en segundas nupcias con D. Sancha , hija de D. Enrique y D. Teresa , después de haber jugado un papel importante en la defensa de esta región.

Bragança sería la última propiedad de la Corona por falta de linaje en esta unión. De acuerdo a E. Oak " familia de Bragançãos contribuyó a la fundación de una ciudad que se llamaría Braganza, el nombre de la región y el apodo de la familia". Esta ciudad ganaría importancia con la disputa de la formación del nuevo reino, al actuar desde Bragança como primera línea de defensa.

Los orígenes de Braganza, como región, pueden tal vez situarse en los siglos X y XI. Los orígenes de la ciudad son más dudosos - como de hecho ocurre en otras ciudades. Todo parece indicar que la ciudad habría sido un castro romanizado con el tiempo. Sólo la realización de prospecciones arqueológicas podrá aportar detalles que permitan situar con mayor certeza el origen de Braganza.

La importancia estratégica de Braganza, especialmente el militar y el control de las rutas de tránsito, permite contextualizar y comprender las medidas administrativas impuestas por los monarcas.

Las facultades concedidas a Bragança por muchos monarcas son de varios tipos. D. Afonso III crea la feria anual en 1272 y D. Fernando da carta franca lunes en 1383, situación que se renueva sucesivamente. D. Juan I en 1392 y 1413, el regente D. Pedro en 1439 y D. Afonso V en 1455 .

Bragança. Alto Trás os Montes. Portugal

Bragança hará, poco a poco, la consolidación de su posición dominante en la región, el punto de vista administrativo, militar y religioso. A mediados del siglo XIII Braganza ya cuenta con cuatro parroquias: Santa María (el " Village"), St. James (también en Intramuros, hoy ya desaparecido, San Juan (en extramuros situado frente el actual Gobierno Civil, en el lugar de implantación del edificio que ahora pertenece a la Junta) y São Vicente.

En este punto, Bragança sería muy similar, en cuanto a su desarrollo, al resto de las ciudades del interior de cara al comercio interior, al comercio con Castilla para la producción y la gestión agrícola y ganadera con una fuerte presencia eclesiástica y militar en su jerarquía urbana.

Las Tierras de Braganza eran propiedad de la corona hasta el reinado del Rey Fernando. Hasta 1401 Braganza permanece en poder de Castilla, hasta que con D. Manuel en 1496, regresa a posesión de los antiguos propietarios a través del futuro rey Juan IV para definitivamente unirse a la corona con D. Alfonso VI.

En los siglos XIV y XV, el crecimiento de la población es más visible, especialmente en los extramuros.

Los siglos XVI, XVII y XVIII son testigos de un mayor dinamismo y crecimiento urbano resultado del desarrollo económico, político y militar, que se hace patente en la construcción y / o remodelación de todas las iglesias, monasterios y casas señoriales.

En este dinamismo y crecimiento fue posible , en parte a la actividad desencadenada por los Judíos que se asientan aquí en grandes cantidades después de su expulsión por los Reyes Católicos de Castilla a finales del siglo XV, estimulando el comercio y la industria, especialmente de la seda.

Pero el siglo XVIII sería un siglo de contrastes, marcado por varias crisis y los intentos para poner en marcha actividades industriales. En la agricultura las transformaciones emprendidas también contribuirían a la gran crisis que se produce cuando la gran industria abandona la ciudad.

Los siglos XIX y XX - salvo breves períodos de tiempo en que la crisis en la producción de materias primas en los países industrializados como Inglaterra , Francia e Italia , han permitido una reactivación momentánea de la producción en esta región, especialmente en el campo de sericícola, están marcados por ruralidad, el estancamiento y la creciente interioridad.

El siglo XIX, sin embargo abre el camino al movimiento de la emigración que, aunque comenzó más tarde en comparación con otras regiones del país más cercano a la costa, nunca permitió superar a Bragança el umbral de 6.000 habitantes. La economía de la región ruraliza y se vuelve dependiente de los mercados extranjeros, proporcionándoles mano de obra barata.

Hasta mediados del siglo XX, el noreste permanece bajo un régimen demográfico con las características predominantes de la sociedad del Antiguo Régimen y la ciudad se instala en un proceso de estancamiento o incluso de cierto retroceso.

Bragança. Alto Trás os Montes. Portugal

Patrimonio Natural

Parque Natural de Montesinho

Patrimonio Cultural

Artesanía tradicional
Gastronomía

Oficina de Turismo

Avenida Cidade de Zamora, 5300-111 Bragança
Teléfono: 273 381 273
Email: turismo@cm-braganca.pt

Monumentos

Cidadela, muralhas do castelo, a elegante Torre de Menagem, Antigos Paços Municipais de Bragança/ Domus Municipalis (Bragança), Pelourinho de Bragança, Castro de Sacóias (Baçal)

Igreja de Castro de Avelãs (Castro de Avelãs), Capela da Quinta de Santa Apolónia , Capela da Senhora do Loreto , Capela do Senhor da Piedade, Capela da Senhora da Saúde, Capela de Santo António, Capela de São Lázaro, Capela do Senhor dos Aflitos, Igreja de Santa Clara e Paço Episcopal.

Museos

Centro de Arte Contemporáneo Graça Morais, Teatro Municipal de Bragança, Museo Ibérico da Máscara e do Traje, Museo Militar, Museo do Abade de Baçal, Museo Etnográfico Dr. Belarmino Afonso, Centro de Ciência Viva/Casa da Seda.

Restaurantes

A Gôndola
A Lareira
A Vinha
Académico
Ares de Serra
Braguinha
Careto

Bragança. Alto Trás os Montes. Portugal

Casa de Pasta O Copinhos
Casa do Castelo

Alojamientos

Hotel Classis**
Hotel Estalagem Turismo ****
Hotel Ibis **
Hotel S. Lázaro ****
Hotel S. Roquel **

Otras Rutas

Parque Natural de Montesinho

Ruta de la Tierra Fría http://www.rotaterrafria.com

Ruta de la Castaña http://rotadacastanha.utad.pt

Bragança. Alto Trás os Montes. Portugal

Bragança. Cruzeiro e Sé Catedral

Bragança Cidadela

Bragança. Domus Municipalis

Bragança. Alto Trás os Montes. Portugal

Bragança Museo da Regiao

Bragança Museo Militar

Centro de Arte Contemporáneo Graça Morais

Negreda. Celas-Vinhais. Portugal

Información general

Dirección del Ayuntamiento

Junta de Freguesía Celas-Vinhais

Teléfono

273 989 279

Página web

Breve historia del Municipio

La freguesía de Mós de Celas está situada en un extremo del concelho de Vinhais, del que dista alrededor de 30 kilómetros.

Con un acceso difícil, se extiendene a lo largo de la margen izquierda de un afluente del río Tuela.

Bragança, capital del distrito, se encuentra a unos 32 kilómetros.

En términos históricos su topónimo proviene de la existencia en el pasado de un monasterio de frailes y serían sus celdas las que inspirarían el nombre de esta freguesía. Las celdas de los frailes son pequeñas y modestas dependencias individuales que tienen como misión la práctica de una vida austera.

Según investigaciones realizadas en 1258, Celas formaba parte de la parroquia de S. Bartolomé de Negreda.

Su población se remonta a la era de los castros. La Torre de Fragas, de la que todavía quedan vestigios sobre todo de sus murallas, nos transporta a la existencia de un poblado fortificado de origen probablemente celta, a la que su posición estratégica, le confería una gran importancia.

El sitio de La Torre de Fragas ha inspirado numerosas leyendas de moros encantados.

En nuestros días esta freguesía, como otras del interior, sufre los efectos de la despoblación, aunque conserva el encanto de su soberbio paisaje y entorno natural.

Ferias y Fiestas

Fiesta de São Pedro. Realiza-se el día 29 de Junio, en Celas. Es la fiesta principal de la freguesía.

Negreda. Celas-Vinhais. Portugal

Patrimonio Natural

Cascada del Cachão da Malhadinha en la localidad de Negreda.

Fauna: Jabalís, venados, conejo y liebre.

Flora: Castaños.

Patrimonio Cultural

Actividades Económicas: Agricultura y pequeño comercio.

Gastronomía: Platos tradicionales con productos de la tierra.

Monumentos

Igreja de Negreda, Igreja Matriz de Celas.

Molinos de agua y hornos de cerámica.

Otras Rutas

Mirador de la Torre de Fraga y Sierra de Nogueira.

Negreda. Celas-Vinhais. Portugal

Arquitectura tradicional y bioconstrucción

1. **Localidad**	La Negreda
2. **Conceptos urbanos**	**Alt:** 746 msnm **Lat:** 41º43' N **Long:** 6º57' O **Sup:** 33,76 km2 **Observaciones:**
3. **Ortofoto**	
4. **Climatología**	Clima Atlántico u oceánico — Las características de este clima son: -En cuanto a temperaturas, los inviernos son suaves y los veranos son frescos; se aprecia poca oscilación térmica. -Las precipitaciones son muy abundantes, aunque llueve con frecuencia, se producen principalmente en invierno.
5. **Trama urbana**	**Orientación de calles**: N-S
	Proporción de calles (altura/ancho): Altura predominante de 2 plantas. Calles 1/2 y de gran anchura.
	Pavimentos
	Observaciones

6. Soluciones bioclimáticas encontradas

Pasivas

Muro de inercia captador-acumulador	X
Invernadero adosado	
Pared vegetal	
Techo verde de inercia	
Cubierta activa	X
Geotermia	
Refrigeración evaporativa	
Espacios captadores orientados	X
Otros	

Activas

Biomasa	X
Calefacción metabólica	X

7. Sistemas y técnicas de bioconstrucción encontrados

Cerramientos (Aros)	Ligeros	
	Pesados	X
	Acabados	-Piedra acuñada pizarra -Enfoscado de barro en galerías exteriores
Particiones (Medianías)	Ligeras	X
	Pesadas	
	Acabados	-Enfoscado de barro
Forjados	Ligeros	X
	Pesados	
Cubiertas	Ligeras	X
	Pesadas	
Carpinterías		
Otros		
Conservación		
	Malas prácticas	
	Buenas prácticas	X

Negreda. Celas-Vinhais. Portugal

8. Biotecnología. Tipologías productivas singulares

Agroalimentaria

Ecoindustria

Ingeniería hidráulica

9. Edificios de alto interés como patrimonio bioclimático y bioconstructivo

07 Casa de galería en La Negreda

28 Casa con galería en La Negreda

82 Quinta dos castanheiros en La Negreda

Negreda. Celas-Vinhais. Portugal

Fotografías

Negreda. Celas-Vinhais. Portugal

Lon: 6° 57.59' 0.00" Lat: 41° 43.20' 0.00" Alt: 747.0000 msm

Lon: 6° 57.60' 0.00" Lat: 41° 43.20' 0.00" Alt: 739.0000 msm

Lon: 6° 57.61' 0.00" Lat: 41° 43.20' 0.00" Alt: 732.0000 msm

Lon: 6° 57.62' 0.00" Lat: 41° 43.21' 0.00" Alt: 739.0000 msm

Lon: 6° 57.60' 0.00" Lat: 41° 43.22' 0.00" Alt: 746.0000 msm

Lon: 6° 57.60' 0.00" Lat: 41° 43.22' 0.00" Alt: 746.0000 msm

Lon: 6° 57.61' 0.00" Lat: 41° 43.24' 0.00" Alt: 733.0000 msm

Lon: 6° 57.62' 0.00" Lat: 41° 43.25' 0.00" Alt: 727.0000 msm

Negreda. Celas-Vinhais. Portugal

Lon: 6° 57.62' 0.00" Lat: 41° 43.25' 0.00" Alt: 737.0000 msm

Lon: 6° 57.62' 0.00" Lat: 41° 43.25' 0.00" Alt: 736.0000 msm

Lon: 6° 57.61' 0.00" Lat: 41° 43.25' 0.00" Alt: 724.0000 msm

Lon: 6° 57.61' 0.00" Lat: 41° 43.25' 0.00" Alt: 728.0000 msm

Lon: 6° 57.61' 0.00" Lat: 41° 43.25' 0.00" Alt: 732.0000 msm

Lon: 6° 57.61' 0.00" Lat: 41° 43.24' 0.00" Alt: 748.0000 msm

Lon: 6° 57.61' 0.00" Lat: 41° 43.24' 0.00" Alt: 741.0000 msm

Lon: 6° 57.61' 0.00" Lat: 41° 43.25' 0.00" Alt: 727.0000 msm

Negreda. Celas-Vinhais. Portugal

Lon: 6° 57.61' 0.00" Lat: 41° 43.25' 0.00" Alt: 725.0000 msm

Lon: 6° 57.54' 0.00" Lat: 41° 43.21' 0.00" Alt: 735.0000 msm

Lon: 6° 57.50' 0.00" Lat: 41° 43.24' 0.00" Alt: 709.0000 msm

Lon: 6° 57.50' 0.00" Lat: 41° 43.22' 0.00" Alt: 707.0000 msm

Lon: 6° 57.49' 0.00" Lat: 41° 43.24' 0.00" Alt: 710.0000 msm

Lon: 6° 57.51' 0.00" Lat: 41° 43.24' 0.00" Alt: 707.0000 msm

Lon: 6° 57.51' 0.00" Lat: 41° 43.24' 0.00" Alt: 704.0000 msm

Lon: 6° 57.55' 0.00" Lat: 41° 43.14' 0.00" Alt: 760.0000 msm

Vilarinho de Cova da Lua – Espinhosela. Portugal

Información general

Dirección del Ayuntamiento

Junta de Freguesía 5300 - 523 Espinhosela

Teléfono

273 999 273

Página web

http://www.cm-braganca.pt

Ferias y Fiestas

Santa Rita de Cássia (3er Domingo de Septiembre) - Terroso,

Nossa Senhora do Rosário (último Domingo de Agosto) - Espinhosela,

Santo Amaro (3er Domingo de Agosto) - Vilarinho,

Nossa Senhora da Hera (1er Domingo de Agosto) - Cova de Lua.

Patrimonio Natural

Parque Natural Montesinho

Patrimonio Cultural

Gastronomía: Fumeiro.

Asociaciones

Associação Recreativa e Ambientalista de Cova da Lua,

Associação Recreativa, Cultural e Ambientalista de Vilarinho,

Associação Cultural, Desportiva e Ambiental de Espinhosela,

Vilarinho de Cova da Lua – Espinhosela. Portugal

Centro Social e Paroquial Stº Estevão de Espinhosela.

Monumentos

Igreja matriz e Arco Senhora da Hera (antigua iglesia).

Molinos comunitarios de Terroso, Palomares tradicionales.

Museos

Museo del Aceite "El Lagar del Mudo" - 656 446364

Museo del Cantero - 923 521517 / 656 446364

Aula de interpretación de San Felices (Castillo) - 923 521517 / 656 446364

Restaurantes

Alojamientos

Casa dos Marroes

Otras Rutas

Parque Natural Montesinho

Vilarinho de Cova da Lua – Espinhosela. Portugal

Arquitectura tradicional y bioconstrucción

1. Localidad	Vilarinho de Cova da Lua	
2. Conceptos urbanos	**Alt:** 830 msnm **Lat:** 41°53' N **Long:** 6°50' O **Sup:** --- km2 **Observaciones:** Se incorpora Vilarinho de Cova da Lua y Cova da Lua.	
3. Ortofoto	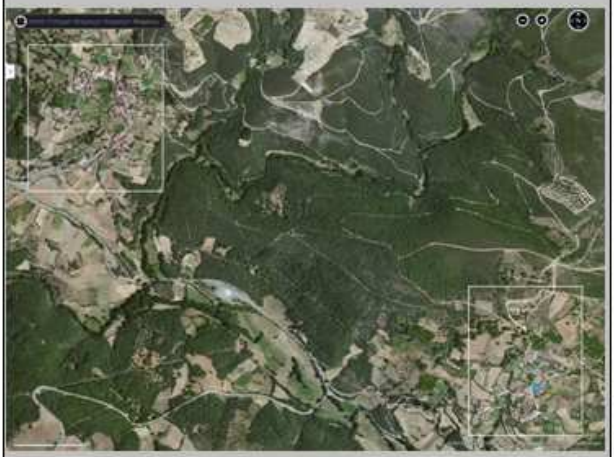	
4. Climatología	Clima Atlántico u oceánico	Las características de este clima son: -En cuanto a temperaturas, los inviernos son suaves y los veranos son frescos; se aprecia poca oscilación térmica. -Las precipitaciones son muy abundantes, aunque llueve con frecuencia, se producen principalmente en invierno.
5. Trama urbana	Orientación de calles	Calle principal longitudinal N-S y NE-SO
	Proporción de calles (altura/ancho)	Altura predominante de 2 alturas. Calles 1/1
	Pavimentos	Suelos transpirables (adoquinados)
	Observaciones	

6. Soluciones bioclimáticas encontradas

Pasivas

Muro de inercia captador-acumulador	X
Invernadero adosado	X
Pared vegetal	X
Techo verde de inercia	
Cubierta activa	X
Geotermia	
Refrigeración evaporativa	
Espacios captadores orientados	X
Otros	

Activas

Biomasa	X
Calefacción metabólica	X

7. Sistemas y técnicas de bioconstrucción encontrados

Cerramientos (Aros)	Ligeros	
	Pesados	**X**
	Acabados	-Piedra acuñada pizarra -Tendidos barro-cal
Particiones (Medianías)	Ligeras	**X**
	Pesadas	
	Acabados	-Tendido de barro
Forjados	Ligeros	**X**
	Pesados	
Cubiertas	Ligeras	**X**
	Pesadas	
Carpinterías		
Otros		
Conservación		
	Malas prácticas	
	Buenas prácticas	

8. Biotecnología. Tipologías productivas singulares

Agroalimentaria	X
Ecoindustria	X
Ingeniería hidráulica	

9. Edificios de alto interés como patrimonio bioclimático y bioconstructivo

11 Casa con cubierta de pizarra y galería en Vilarinho de Cova da Lua I

12 Casa con cubierta de pizarra y galería en Vilarinho de Cova da Lua II

17 Casa con horno y cubierta de teja en Vilarinho de Cova da Lua

37 Casa dos Marroes en Vilarinho de Cova da Lua

66 Casa con galeria en Vilarinho de Cova da Lua

78 Palomares de Vilarinho da Cova da Lua

Vilarinho de Cova da Lua – Espinhosela. Portugal

Fotografías

Vilarinho de Cova da Lua – Espinhosela. Portugal

Lon: Lat: Alt: msm

Lon: Lat: Alt: msm

Lon: Lat: Alt: msm

Lon: Lat: Alt: msm

Lon: 6° 50.44' 0.00" Lat: 41° 53.93' 0.00" Alt: 802.0000 msm

Lon: 6° 50.44' 0.00" Lat: 41° 53.94' 0.00" Alt: 805.0000 msm

Lon: 6° 50.44' 0.00" Lat: 41° 53.94' 0.00" Alt: 807.0000 msm

Lon: 6° 50.45' 0.00" Lat: 41° 53.94' 0.00" Alt: 821.0000 msm

Vilarinho de Cova da Lua – Espinhosela. Portugal

Lon: 6° 50.45' 0.00" Lat: 41° 53.94' 0.00" Alt: 820.0000 msm

Lon: 6° 50.45' 0.00" Lat: 41° 53.95' 0.00" Alt: 833.0000 msm

Lon: 6° 50.45' 0.00" Lat: 41° 53.95' 0.00" Alt: 831.0000 msm

Lon: 6° 50.44' 0.00" Lat: 41° 53.95' 0.00" Alt: 830.0000 msm

Lon: 6° 50.44' 0.00" Lat: 41° 53.95' 0.00" Alt: 831.0000 msm

Lon: 6° 50.44' 0.00" Lat: 41° 53.95' 0.00" Alt: 832.0000 msm

Lon: 6° 50.44' 0.00" Lat: 41° 53.96' 0.00" Alt: 824.0000 msm

Lon: 6° 50.43' 0.00" Lat: 41° 53.95' 0.00" Alt: 846.0000 msm

Vilarinho de Cova da Lua – Espinhosela. Portugal

Lon: 6° 50.43' 0.00" Lat: 41° 53.95' 0.00" Alt: 843.0000 msm

Lon: 6° 50.43' 0.00" Lat: 41° 53.95' 0.00" Alt: 842.0000 msm

Lon: 6° 50.43' 0.00" Lat: 41° 53.95' 0.00" Alt: 842.0000 msm

Lon: 6° 50.42' 0.00" Lat: 41° 53.91' 0.00" Alt: 835.0000 msm

Lon: 6° 50.42' 0.00" Lat: 41° 53.91' 0.00" Alt: 840.0000 msm

Lon: 6° 50.42' 0.00" Lat: 41° 53.89' 0.00" Alt: 845.0000 msm

Lon: 6° 50.43' 0.00" Lat: 41° 53.90' 0.00" Alt: 839.0000 msm

Lon: 6° 50.44' 0.00" Lat: 41° 53.90' 0.00" Alt: 836.0000 msm

Vilarinho de Cova da Lua – Espinhosela. Portugal

Lon: 6° 50.44' 0.00" Lat: 41° 53.90' 0.00" Alt: 832.0000 msm

Lon: 6° 50.43' 0.00" Lat: 41° 53.89' 0.00" Alt: 839.0000 msm

Lon: 6° 50.44' 0.00" Lat: 41° 53.90' 0.00" Alt: 834.0000 msm

Lon: 6° 50.44' 0.00" Lat: 41° 53.90' 0.00" Alt: 834.0000 msm

Lon: 6° 50.44' 0.00" Lat: 41° 53.90' 0.00" Alt: 838.0000 msm

Lon: 6° 50.44' 0.00" Lat: 41° 53.90' 0.00" Alt: 830.0000 msm

Lon: 6° 50.46' 0.00" Lat: 41° 53.94' 0.00" Alt: 858.0000 msm

Lon: 6° 50.45' 0.00" Lat: 41° 53.95' 0.00" Alt: 856.0000 msm

Vilarinho de Cova da Lua – Espinhosela. Portugal

Lon: 6° 50.43' 0.00" Lat: 41° 53.94' 0.00" Alt: 851.0000 msm

Lon: 6° 50.47' 0.00" Lat: 41° 53.98' 0.00" Alt: 827.0000 msm

Lon: 6° 50.47' 0.00" Lat: 41° 53.98' 0.00" Alt: 829.0000 msm

Lon: 6° 50.57' 0.00" Lat: 41° 54.06' 0.00" Alt: 859.0000 msm

Lon: 6° 50.57' 0.00" Lat: 41° 54.06' 0.00" Alt: 863.0000 msm

Lon: 6° 50.57' 0.00" Lat: 41° 54.05' 0.00" Alt: 860.0000 msm

Lon: 6° 50.51' 0.00" Lat: 41° 54.08' 0.00" Alt: 859.0000 msm

Lon: 6° 50.50' 0.00" Lat: 41° 54.08' 0.00" Alt: 864.0000 msm

Meixedo – Oleirinhos. Bragança. Portugal

Información general

Dirección del Ayuntamiento

Junta de Freguesia de Meixedo, 5300 – 673

Teléfono

273 422 902

Página web

http://www.sanfelicesdelosgallegos.es

Breve historia del Municipio

Meixedo es una freguesía portuguesa del concelho de Bragança con 11,5 km2 de superficie y 188 habitantes (2001).

Muy próxima a Meixedo, al este se sitúa la aldea de Oleirinhos.

Ferias y Fiestas

Santa Ana (última semana de Julio), S. Sebastião (20 de enero), fiesta do Senhor e da Senhora (2ª quincena de Julio), S. Vicente (22 de enero) y sagrado Coração de Jesus (2.ª quincena de Octubre).

Patrimonio Natural

Parque Natural de Montesinho

Patrimonio Cultural

Gastronomia: Fumeiro, botelo, pan de centeno y chorizo de pan.

Artesanía: Cestería, tejidos y miniaturas de madera.

Asociaciones

Associação de Caça e Pesca da Pata de Moura.

Meixedo – Oleirinhos. Bragança. Portugal

Monumentos

Igreja matriz, capela de S. Sebastião, Santuario de Santa Ana e de S. Vicente, abadía, diversos cruceros, fuentes y molinos.

Otras Rutas

Parque Natural de Montesinho.

Oleirinhos

Meixedo – Oleirinhos. Bragança. Portugal

Meixedo

Montesinho. Trás os Montes. Bragança. Portugal

Información general

Dirección del Ayuntamiento

Junta de Freguesia de França

Página web

http://portal.icnb.pt/ICNPortal/vPT2007-AP-Montes

Breve historia del Municipio

El Parque Natural de Montesinho es una de las áreas protegidas más grandes de Portugal, al reunir un conjunto de ecosistemas y paisajes humanizados de interés nacional, que es visible para la integración armoniosa de la actividad humana y la naturaleza. Tiene una superficie de cerca de 75.000 ha que, con cerca de 8.500 habitantes repartidos en 89 aldeas en los distritos de Braganza y Vinhais. Está situado en el centro de la Tierra Fría Transmontana, la integración de dos hermosas montañas - el Montesinho y la Corona.

Esta zona se caracteriza por un relieve de colinas y valles alrededor profundamente arraigada, con altitudes que oscilan entre 438 y 1481 m. La pizarra es la roca predominante, y todavía es de granito, rocas ultra-básicas y algunos parches de la diversidad vegetal es enorme y fácil de observar en los viajes de pocos kilómetros. Hay robles, lagartos, arboledas, bosques ribereños, tojos, brezos, rosas, pantanos, En cuanto a la fauna, se puede observar una gran diversidad biológica que se ve en más de 120 especies de aves que aprovechan esta área para reproducirse. En comparación con los mamíferos terrestres, es posible observar el 70% de las especies en Portugal. Vale la pena mencionar la presencia de una de las poblaciones más importantes de lobo ibérico.

Dentro del Parque Natural hay numerosos pueblos y aldeas que conservan de forma excelente su arquitectura tradicional.

Ferias y Fiestas

Nossa Senhora da Ponte (2º Domingo de Agosto) y Nossa Senhora do Rosário (1er Domingo de Agosto). Santo Antonio (3er Domingo de Agosto)

Montesinho. Trás os Montes. Bragança. Portugal

Patrimonio Natural

Parque Natural de Montesinho

Monumentos

Igreja matriz, Igrejas de Montesinho e Portelo, Capela de Nossa Senhora da Ponte en França, puente do Portelo sobre la Ribeira de Portelo (1890), puente de França sobre el Rio Sabor (1897).

Montesinho. Trás os Montes. Bragança. Portugal

Arquitectura tradicional y bioconstrucción

1. Localidad	Montezinho	
2. Conceptos urbanos	**Alt:** 1.018 msnm **Lat:** 41°56' N **Long:** 6°45' O **Sup:** ---- km2 **Observaciones:**	
3. Ortofoto		
4. Climatología	Clima Atlantico u oceánico	Las caracteristicas de este clima son: -En cuanto a temperaturas, los inviernos son suaves y los veranos son frescos; se aprecia poca oscilación térmica. -Las precipitaciones son muy abundantes, aunque llueve con frecuencia, se producen principalmente en invierno.
5. Trama urbana	Orientación de calles	NE-SO Tramos circulares
	Proporción de calles (altura/ancho)	Altura predominante de 2 plantas. Calles 2/1
	Pavimentos	Suelos transpirables (empedrados)
	Observaciones	

6. Soluciones bioclimáticas encontradas

Pasivas

Muro de inercia captador-acumulador	X
Invernadero adosado	
Pared vegetal	X
Techo verde de inercia	
Cubierta activa	X
Geotermia	
Refrigeración evaporativa	
Espacios captadores orientados	X
Otros	

Activas

Biomasa	X
Calefacción metabólica	X

7. Sistemas y técnicas de bioconstrucción encontrados

Cerramientos (Aros)	Ligeros	
	Pesados	**X**
	Acabados	-Piedra acuñada pizarra -Tendidos barro/cal (galerías exteriores)
Particiones (Medianías)	Ligeras	**X**
	Pesadas	
	Acabados	
Forjados	Ligeros	**X**
	Pesados	
Cubiertas	Ligeras	**X**
	Pesadas	
Carpinterías		
Otros		
Conservación		
	Malas prácticas	
	Buenas prácticas	

8. Biotecnología. Tipologías productivas singulares

Agroalimentaria

Ecoindustria

Ingeniería hidráulica

9. Edificios de alto interés como patrimonio bioclimático y bioconstructivo

51 Casas de galería en Montezinho

Montesinho. Trás os Montes. Bragança. Portugal

Fotografías

Montesinho. Trás os Montes. Bragança. Portugal

Lon: Lat: Alt: msm

Lon: Lat: Alt: msm

Lon: 6° 45.92' 0.00" Lat: 41° 56.32' 0.00" Alt: 1015.0000 msm

Lon: 6° 45.99' 0.00" Lat: 41° 56.21' 0.00" Alt: 1010.0000 msm

Lon: 6° 45.92' 0.00" Lat: 41° 56.36' 0.00" Alt: 1018.0000 msm

Lon: 6° 45.93' 0.00" Lat: 41° 56.36' 0.00" Alt: 1014.0000 msm

Lon: 6° 45.93' 0.00" Lat: 41° 56.36' 0.00" Alt: 1022.0000 msm

Lon: 6° 45.93' 0.00" Lat: 41° 56.36' 0.00" Alt: 1025.0000 msm

Montesinho. Trás os Montes. Bragança. Portugal

Lon: 6° 45.94' 0.00" Lat: 41° 56.36' 0.00" Alt: 1017.0000 msm

Lon: 6° 45.94' 0.00" Lat: 41° 56.36' 0.00" Alt: 1020.0000 msm

Lon: 6° 45.94' 0.00" Lat: 41° 56.36' 0.00" Alt: 1019.0000 msm

Lon: 6° 45.94' 0.00" Lat: 41° 56.36' 0.00" Alt: 1017.0000 msm



Lon: 6° 45.94' 0.00" Lat: 41° 56.36' 0.00" Alt: 1018.0000 msm

Lon: 6° 45.94' 0.00" Lat: 41° 56.35' 0.00" Alt: 1008.0000 msm

Lon: 6° 45.94' 0.00" Lat: 41° 56.35' 0.00" Alt: 1015.0000 msm

Lon: 6° 45.93' 0.00" Lat: 41° 56.35' 0.00" Alt: 1017.0000 msm

Montesinho. Trás os Montes. Bragança. Portugal

Lon: 6° 45.93' 0.00" Lat: 41° 56.34' 0.00" Alt: 1018.0000 msm

Lon: 6° 45.93' 0.00" Lat: 41° 56.34' 0.00" Alt: 1017.0000 msm

Lon: 6° 45.93' 0.00" Lat: 41° 56.34' 0.00" Alt: 1010.0000 msm

diversidad **bioconstructiva**

Biourb es un proyecto que propone cambiar el actual **"modelo constructivo"** por un modelo bioclimático **más sostenible, ambiental y económicamente, disminuyendo la demanda energética de los edificios** y poniendo en valor la Diversidad Bioconstructiva y el Patrimonio Bioclimático transfronterizo de la zona Castilla y León – Norte de Portugal.

Biourb

El acrónimo BIOURB da nombre a un proyecto titulado "Diversidad bioconstructiva transfronteriza, edificación bioclimática y su adaptación a la arquitectura y urbanismo moderno."

Se enmarca dentro del Programa de Cooperación Transfronteriza España - Portugal que se desarrolla con el apoyo de la UE y la cofinanciación comunitaria del FEDER y el POCTEP.

www.biourb.net

info@biourb.net

PROGRAMA COOPERACIÓN TRANSFRONTERIZA ESPAÑA ~ PORTUGAL COOPERAÇÃO TRANSFRONTEIRIÇA 2007 – 2013

Unión Europea
FEDER
Invertimos en su futuro

biourb
diversidad bioconstructiva

Junta de Castilla y León · EREN · Ayuntamiento de Trabanca · Mogadouro · Bragança · ipb Instituto Politécnico de Bragança · cidaut · Instituto de la Construcción de Castilla y León